


HOMOLOGACIÓN DE LA NOMENCLATURA Y DE LA DELIMITACIÓN DE LAS COLONIAS URBANAS DE LA CIUDAD DE VALLE DE SANTIAGO, GTO.

UBICACIÓN, POLÍGONOS, DATOS Y CUADRO DE CONSTRUCCIÓN 2021

V3.15

IMPLAN – DESARROLLO URBANO – SAPAM – CATASTRO

ELABORADO POR: MTRO. ARQ. ANTONIO SILVA TAVERA



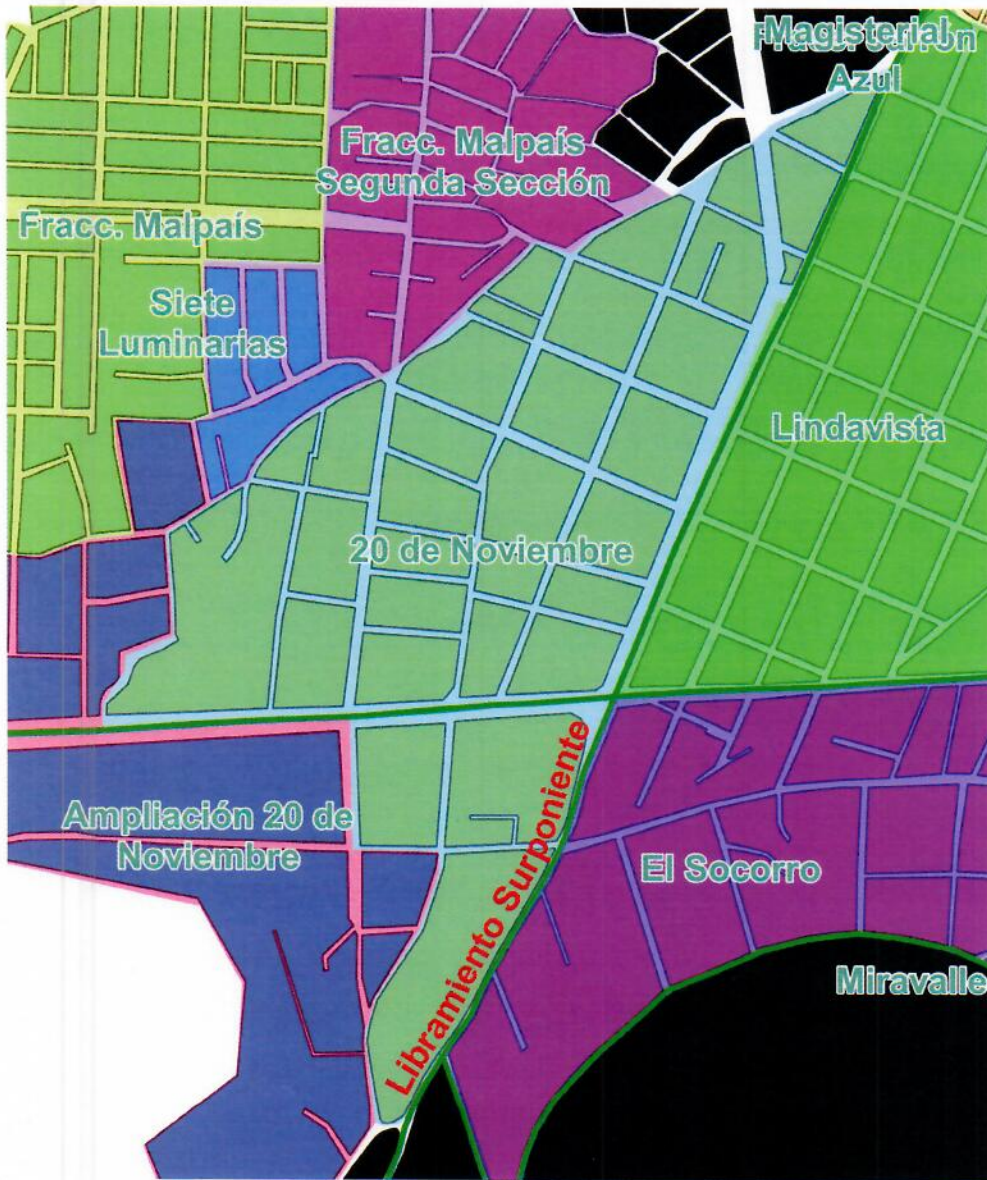
CUADRO DE CONTENIDOS - RESUMEN v3.15

ID	CVE SIG	COLONIA	AREA EN HAS	X_CEN	Y_CEN	Población 2020	Número Manzanas	HAB/HA
01	0059	20 de Noviembre	38.336	269864.9	2256895.39	1884	32	49.14
02	0018	Ampliación 20 de Noviembre	42.582	269289.374	2256661.726	462	24	10.85
03	0032	Ampliación Francisco Villa	6.51	269285.811	2254853.664	173	3	26.57
04	0060	Ampliación San José	2.06	272609.145	2255582.319	20	5	9.71
05	0042	Arteaga Morelos Sur	38.015	272100.105	2255048.52	364	2	9.58
06	0052	Bosques del Valle	14.081	271909.527	2253317.121	0	0	0
07	0033	Bugambilias	18.098	269633.278	2255580.652	269	2	14.86
08	0014	Camémbaro	7.801	273295.765	2256029.67	530	6	67.94
09	0025	Comunidad Lagunilla de Malpaís	27.509	270670.354	2258371.696	946	16	34.39
10	0030	Ecológica La Esperanza	1.346	268696.409	2256651.164	111	8	82.47
11	0062	Ejido Potrero (Rancho de Enmedio)	0.101	272085.719	2255585.053	7	1	69.31
12	0045	El Calvario	22.058	273168.752	2253783.997	0	16	0
13	0037	El Chorruto	34.405	270251.2	2254448.78	1919	41	55.78
14	0067	El Potrero 1a Sección	8.728	272297.559	2255538.585	34	3	3.9
15	0068	El Potrero 2a Sección	8.92	272632.401	2255419.198	62	1	6.95
16	0043	El Prado	4.385	272474.934	2254875.063	110	7	25.09
17	0028	El Socorro	26.689	270263.396	2256539.98	1739	19	65.16
18	0022	Emiliano Zapata	50.19	271036.588	2256967.664	4387	36	87.41
19	0004	Fracc. Granados	2.293	272157.684	2256899.885	120	3	52.33
20	0005	Fracc. Haciendas de Vallejo	5.996	271594.767	2253220.116	0	0	0
21	0002	Fracc. Industrial Sendai	129.965	270182.61	2260999.941	0	10	0
22	0001	Fracc. Jarrón Azul	23.4	270691.781	2257562.2	1020	30	43.59
23	0008	Fracc. Las Fuentes	9.875	272646.108	2254083.158	371	13	37.57
24	0010	Fracc. Las Haciendas	12.346	272880.731	2258098.161	2465	28	199.66
25	0006	Fracc. Malpaís	28.587	269373.208	2257246.235	2925	40	102.32
26	0009	Fracc. Malpaís Segunda Sección	14.351	269820.24	2257389.594	723	15	50.38
27	0063	Fracc. Real del Valle	3.147	272250.944	2255617.946	0	8	0
28	0007	Fracc. Residencial Magisterio	1.785	272539.061	2254318.064	0	4	0
29	0003	Fracc. Valle Esmeralda	6.516	271773.33	2253391.299	0	9	0
30	0034	Francisco Villa	38.001	269455.567	2254931.349	1548	25	40.74
31	0040	Ignacio Ramírez	14.619	271010.522	2254884.722	270	9	18.47
32	0023	Industrial	20.848	271281.78	2257421.225	86	2	4.13
33	0065	Isabel la Católica	0.639	273432.726	2256025.114	0	1	0
34	0012	La Gallega	14.139	273185.06	2256459.437	42	2	2.97
35	0011	La Haciendita	3.565	272351.297	2256830.296	254	3	71.25
36	0038	La Loma	114.93	270401.946	2255174.911	12949	128	112.67
37	0013	La Merced	38.807	272485.533	2257363.149	11	2	0.28
38	0046	La Soledad	14.672	271722.517	2254987.344	413	6	28.15
39	0039	Labradores	11.651	271828.766	2255858.432	1415	13	121.45
40	0026	Lagunilla de Malpaís	27.146	270389.6	2257979.017	1801	23	66.34
41	0021	Lindavista	34.701	270402.299	2257060.16	2106	50	60.69
42	0029	Loma Dorada	8.724	268665.213	2256866.985	0	10	0

CUADRO DE CONTENIDOS - RESUMEN v3.15

ID	CVE SIG	COLONIA	AREA EN HAS	X_CEN	Y_CEN	Población 2020	Número Manzanas	HAB/HA
43	0019	Los Molina	2.43	269531.585	2257617.475	11	1	4.53
44	0051	Los Pinos	2.64	273057.669	2255771.148	263	4	99.62
45	0044	Luis Donaldo Colosio	1.455	272669.08	2254993.157	37	3	25.43
46	0066	Luis Donaldo Colosio 2	2.385	272855.533	2254833.092	45	3	18.87
47	0015	Magisterial	17.191	270064.422	2257820.496	516	14	30.02
48	0017	Manuel Serrano Vallejo	12.67	268953.195	2257390.423	997	19	78.69
49	0020	Miravalle	94.197	270942.348	2256047.651	8034	67	85.29
50	0024	Molinito del Cerrito	3.065	270846.79	2257788.346	73	3	23.82
51	0049	Morelos	6.759	271765.375	2254390.343	612	4	90.55
52	0027	Pedregales del Valle	2.979	269583.389	2257753.159	0	0	0
53	0048	Praderas del Sol	9.249	273003.709	2255443.977	73	2	7.89
54	0053	Privada del Carmen	0.708	272720.471	2255040.274	43	1	60.73
55	0047	Privada Ortega	13.533	272565.211	2255146.947	72	1	5.32
56	0070	Rancho Jarrón Azul	6.012	270967.434	2257736.016	0	1	0
57	0041	Ranchos Unidos	45.613	271475.823	2255290.859	3695	34	81.01
58	0069	Residencial Alborada	6.107	270995.806	2257983.677	60	5	9.82
59	0050	San José	10.338	272754.285	2255718.079	764	11	73.9
60	0036	San Juan	19.735	269812.34	2254395.98	1169	18	59.23
61	0058	Santiago UCOC Primera Sección	2.637	272946.218	2255163.968	142	4	53.85
62	0057	Santiago UCOC Segunda Sección	9.162	272848.441	2254944.078	297	10	32.42
63	0056	Santiago UCOC Tercera Sección	6.666	272802.43	2254553.802	128	6	19.2
64	0064	Siete Luminarias	3.41	269598.912	2257111.95	363	4	106.45
65	0035	Solidaridad	47.315	269430.047	2253763.444	47	34	0.99
66	0031	Tepamal	41.095	268176.891	2257060.417	141	3	3.43
67	0055	Valle Dorado I	0.806	272932.815	2255679.123	116	4	143.92
68	0054	Valle Dorado II	2.775	272842.844	2255450.264	161	6	58.02
69	0016	Zona Centro	186.661	272206.844	2256330.411	13326	139	71.39
			1,490.11			72,721	1,057	48.80

COLONIA 20 de Noviembre



DATOS GENERALES

POBLACIÓN 2020: 1884 (*)
SUPERFICIE EN HAS: 38.336
DENSIDAD (HAB/HA): 49.14

NÚMERO DE MANZANAS: 32

CENTROIDE UTM

X: 269864.9

Y: 2256895.39



REVISIÓN: V3.15
FECHA: 20210802
Vo. Bo.: A. SILVA T.

(*) LA POBLACIÓN 2020 DE ALGUNAS COLONIAS PUEDE APARECER EN CERO DEBIDO A QUE EN EL CENSO FUERON CONSIDERADAS RURALES

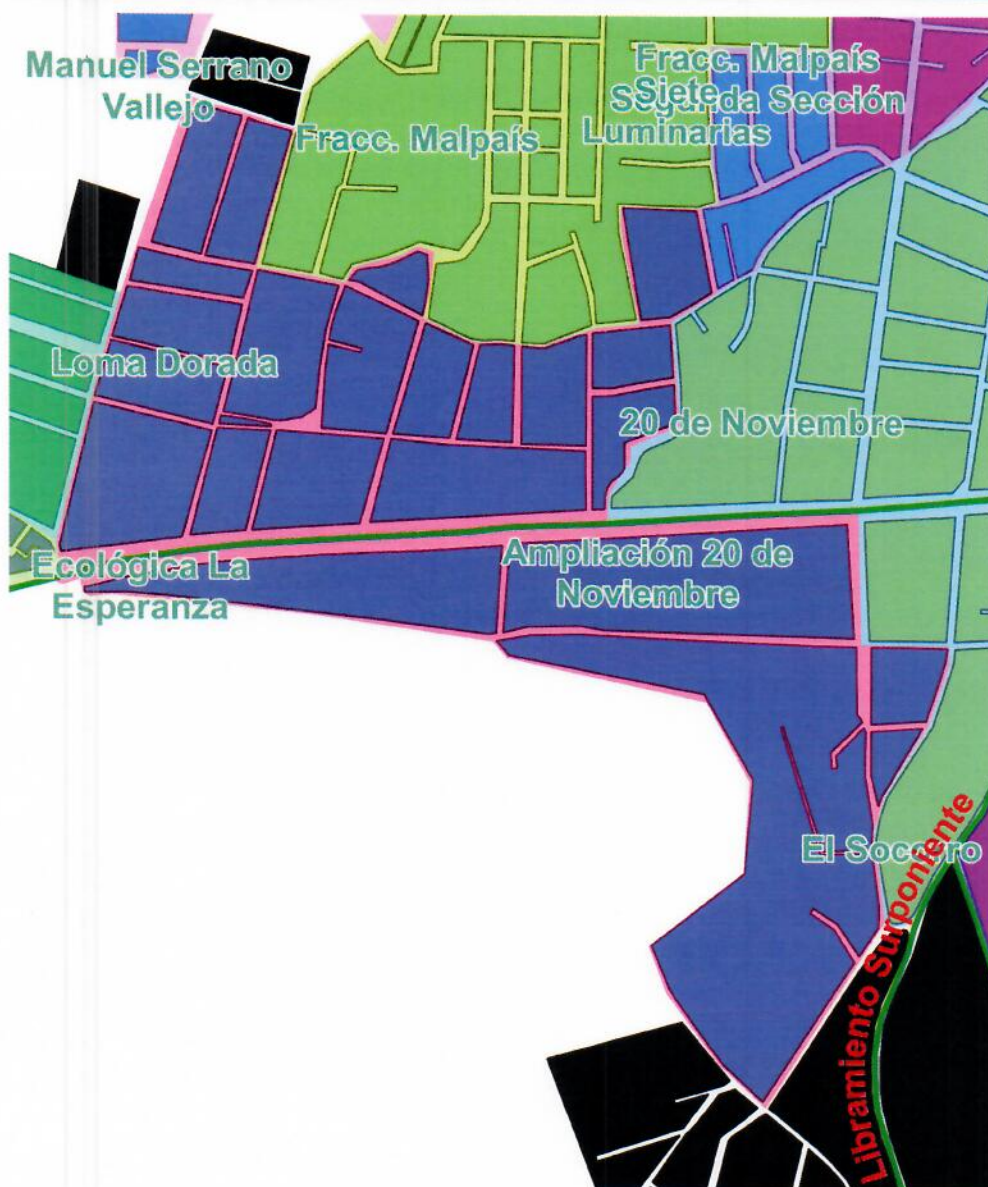
CUADRO DE CONSTRUCCIÓN v3.15

NUM. SIG	NOMBRE DE LA COLONIA	VERTEX IND	COORD_X UTM	COORD_Y UTM	DISTANCIA EN METROS	ÁNGULO EN GRADOS DEC.
0059	20 de Noviembre	0	269,436.889	2,256,753.353	-	18.626
0059	20 de Noviembre	1	269,437.572	2,256,771.208	17.868	34.958
0059	20 de Noviembre	2	269,493.649	2,256,794.180	78.468	32.092
0059	20 de Noviembre	3	269,490.347	2,256,847.560	131.950	355.906
0059	20 de Noviembre	4	269,484.844	2,256,915.249	199.862	26.595
0059	20 de Noviembre	5	269,521.165	2,256,938.087	242.767	57.651
0059	20 de Noviembre	6	269,559.550	2,256,962.576	288.298	59.669
0059	20 de Noviembre	7	269,583.488	2,256,975.371	315.441	36.755
0059	20 de Noviembre	8	269,584.451	2,256,980.048	320.217	18.506
0059	20 de Noviembre	9	269,589.542	2,256,990.780	332.094	25.059
0059	20 de Noviembre	10	269,592.878	2,256,998.020	340.066	32.993
0059	20 de Noviembre	11	269,609.525	2,257,017.006	365.317	43.019
0059	20 de Noviembre	12	269,628.511	2,257,036.129	392.264	48.998
0059	20 de Noviembre	13	269,645.983	2,257,049.199	414.084	55.295
0059	20 de Noviembre	14	269,676.037	2,257,068.428	449.763	61.065
0059	20 de Noviembre	15	269,720.138	2,257,089.234	498.526	65.230
0059	20 de Noviembre	16	269,738.436	2,257,097.489	518.600	61.104
0059	20 de Noviembre	17	269,758.798	2,257,110.972	543.021	54.348
0059	20 de Noviembre	18	269,785.763	2,257,131.884	577.145	51.504
0059	20 de Noviembre	19	269,828.275	2,257,166.554	632.001	37.865
0059	20 de Noviembre	20	269,832.815	2,257,176.322	642.773	35.121
0059	20 de Noviembre	21	269,858.130	2,257,201.361	678.379	48.012
0059	20 de Noviembre	22	269,888.397	2,257,226.125	717.486	47.067
0059	20 de Noviembre	23	269,917.564	2,257,256.943	759.918	76.611
0059	20 de Noviembre	24	269,958.838	2,257,242.085	803.785	78.174
0059	20 de Noviembre	25	269,984.978	2,257,266.849	839.792	55.392
0059	20 de Noviembre	26	270,024.600	2,257,285.972	883.789	65.746
0059	20 de Noviembre	27	270,033.341	2,257,289.637	893.267	65.977
0059	20 de Noviembre	28	270,076.856	2,257,310.207	941.399	59.723
0059	20 de Noviembre	29	270,133.537	2,257,350.270	1,010.809	56.111
0059	20 de Noviembre	30	270,171.081	2,257,374.212	1,055.337	51.845
0059	20 de Noviembre	31	270,191.984	2,257,394.246	1,084.291	55.053
0059	20 de Noviembre	32	270,339.139	2,257,466.366	1,248.168	134.105
0059	20 de Noviembre	33	270,211.524	2,257,183.982	1,558.050	251.108
0059	20 de Noviembre	34	270,200.279	2,257,189.936	1,570.774	250.403
0059	20 de Noviembre	35	270,003.483	2,256,724.241	2,076.342	183.727
0059	20 de Noviembre	36	270,006.912	2,256,711.838	2,089.211	183.191
0059	20 de Noviembre	37	269,966.098	2,256,609.978	2,198.944	195.958
0059	20 de Noviembre	38	269,960.517	2,256,578.583	2,230.831	198.323
0059	20 de Noviembre	39	269,914.470	2,256,486.490	2,333.794	208.931
0059	20 de Noviembre	40	269,866.331	2,256,407.304	2,426.465	208.554
0059	20 de Noviembre	41	269,840.517	2,256,353.932	2,485.751	210.207
0059	20 de Noviembre	42	269,809.471	2,256,308.932	2,540.422	212.258
0059	20 de Noviembre	43	269,766.031	2,256,233.432	2,627.527	214.593
0059	20 de Noviembre	44	269,757.155	2,256,222.576	2,641.549	240.012
0059	20 de Noviembre	45	269,737.666	2,256,219.404	2,661.295	278.546

CUADRO DE CONSTRUCCIÓN v3.15

NUM. SIG	NOMBRE DE LA COLONIA	VERTEX IND	COORD_X UTM	COORD_Y UTM	DISTANCIA EN METROS	ÁNGULO EN GRADOS DEC.
0059	20 de Noviembre	46	269,728.994	2,256,223.697	2,670.971	324.756
0059	20 de Noviembre	47	269,716.471	2,256,328.302	2,776.323	4.920
0059	20 de Noviembre	48	269,729.074	2,256,370.400	2,820.267	24.380
0059	20 de Noviembre	49	269,779.824	2,256,451.324	2,915.788	25.540
0059	20 de Noviembre	50	269,803.397	2,256,519.833	2,988.239	9.494
0059	20 de Noviembre	51	269,803.397	2,256,541.933	3,010.339	315.418
0059	20 de Noviembre	52	269,702.475	2,256,543.406	3,111.272	314.873
0059	20 de Noviembre	53	269,699.528	2,256,698.105	3,265.998	312.983
0059	20 de Noviembre	54	269,410.120	2,256,683.229	3,555.789	315.019
0059	20 de Noviembre	55	269,411.774	2,256,714.980	3,587.584	16.787
0059	20 de Noviembre	56	269,421.472	2,256,731.385	3,606.640	32.826
0059	20 de Noviembre	57	269,436.889	2,256,753.353	3,633.478	18.626

COLONIA Ampliación 20 de Noviembre



DATOS GENERALES

POBLACIÓN 2020: 462 (*)
SUPERFICIE EN HAS: 42.582
DENSIDAD (HAB/HA): 10.85

NÚMERO DE MANZANAS: 24

CENTROIDE UTM
X: 269289.374
Y: 2256661.726



REVISIÓN: V3.15
FECHA: 20210802
Vo. Bo.: A. SILVA T.



(*) LA POBLACIÓN 2020 DE ALGUNAS COLONIAS PUEDE APARECER EN CERO DEBIDO A QUE EN EL CENSO FUERON CONSIDERADAS RURALES

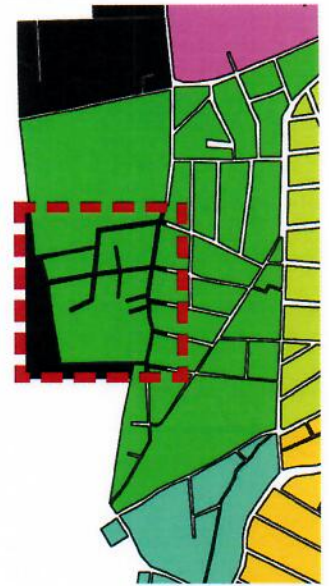
CUADRO DE CONSTRUCCIÓN v3.15

NUM. SIG	NOMBRE DE LA COLONIA	VERTEX IND	COORD_X UTM	COORD_Y UTM	DISTANCIA EN METROS	ÁNGULO EN GRADOS DEC.
0018	Ampliación 20 de Noviembre	0	269,538.095	2,256,060.127	-	318.287
0018	Ampliación 20 de Noviembre	1	269,477.770	2,256,141.090	100.965	331.451
0018	Ampliación 20 de Noviembre	2	269,457.397	2,256,195.849	159.392	15.904
0018	Ampliación 20 de Noviembre	3	269,566.360	2,256,280.323	297.264	28.049
0018	Ampliación 20 de Noviembre	4	269,573.514	2,256,385.708	402.891	347.709
0018	Ampliación 20 de Noviembre	5	269,523.985	2,256,477.060	506.806	306.923
0018	Ampliación 20 de Noviembre	6	269,294.910	2,256,527.051	741.273	300.904
0018	Ampliación 20 de Noviembre	7	269,278.638	2,256,546.101	766.326	298.843
0018	Ampliación 20 de Noviembre	8	269,063.532	2,256,577.057	983.648	277.099
0018	Ampliación 20 de Noviembre	9	268,957.628	2,256,588.204	1,090.137	275.542
0018	Ampliación 20 de Noviembre	10	268,840.463	2,256,598.610	1,207.764	269.721
0018	Ampliación 20 de Noviembre	11	268,815.088	2,256,596.107	1,233.262	283.418
0018	Ampliación 20 de Noviembre	12	268,806.811	2,256,601.374	1,243.072	326.405
0018	Ampliación 20 de Noviembre	13	268,804.232	2,256,616.529	1,258.445	301.105
0018	Ampliación 20 de Noviembre	14	268,786.014	2,256,610.564	1,277.615	262.680
0018	Ampliación 20 de Noviembre	15	268,779.404	2,256,610.967	1,284.237	295.251
0018	Ampliación 20 de Noviembre	16	268,774.473	2,256,616.257	1,291.469	346.668
0018	Ampliación 20 de Noviembre	17	268,776.582	2,256,623.461	1,298.976	42.545
0018	Ampliación 20 de Noviembre	18	268,781.863	2,256,625.513	1,304.641	30.166
0018	Ampliación 20 de Noviembre	19	268,776.736	2,256,660.076	1,339.583	2.730
0018	Ampliación 20 de Noviembre	20	268,824.364	2,256,852.572	1,537.883	14.740
0018	Ampliación 20 de Noviembre	21	268,850.472	2,256,946.186	1,635.070	17.247
0018	Ampliación 20 de Noviembre	22	268,928.338	2,257,173.484	1,875.335	63.051
0018	Ampliación 20 de Noviembre	23	269,051.058	2,257,135.513	2,003.796	151.262
0018	Ampliación 20 de Noviembre	24	269,007.308	2,256,975.921	2,169.275	146.931
0018	Ampliación 20 de Noviembre	25	269,062.340	2,256,967.666	2,224.923	99.797
0018	Ampliación 20 de Noviembre	26	269,109.770	2,256,958.392	2,273.251	62.729
0018	Ampliación 20 de Noviembre	27	269,117.285	2,256,974.965	2,291.448	47.472
0018	Ampliación 20 de Noviembre	28	269,131.679	2,256,980.048	2,306.713	73.150
0018	Ampliación 20 de Noviembre	29	269,149.014	2,256,984.451	2,324.599	77.087
0018	Ampliación 20 de Noviembre	30	269,171.852	2,256,989.129	2,347.911	69.685
0018	Ampliación 20 de Noviembre	31	269,186.711	2,256,997.383	2,364.908	65.027
0018	Ampliación 20 de Noviembre	32	269,193.510	2,256,999.978	2,372.185	87.285
0018	Ampliación 20 de Noviembre	33	269,211.338	2,256,995.047	2,390.684	145.463
0018	Ampliación 20 de Noviembre	34	269,207.166	2,256,951.423	2,434.506	189.064
0018	Ampliación 20 de Noviembre	35	269,199.579	2,256,917.662	2,469.109	154.630
0018	Ampliación 20 de Noviembre	36	269,250.046	2,256,892.396	2,525.548	110.228
0018	Ampliación 20 de Noviembre	37	269,261.411	2,256,889.591	2,537.254	95.044
0018	Ampliación 20 de Noviembre	38	269,286.758	2,256,891.263	2,562.655	93.089
0018	Ampliación 20 de Noviembre	39	269,312.592	2,256,886.730	2,588.884	95.482
0018	Ampliación 20 de Noviembre	40	269,338.199	2,256,886.277	2,614.496	80.258
0018	Ampliación 20 de Noviembre	41	269,362.447	2,256,895.342	2,640.383	71.052
0018	Ampliación 20 de Noviembre	42	269,396.999	2,256,906.169	2,676.591	78.245
0018	Ampliación 20 de Noviembre	43	269,447.665	2,256,911.593	2,727.547	36.243
0018	Ampliación 20 de Noviembre	44	269,429.836	2,256,999.978	2,817.712	350.735
0018	Ampliación 20 de Noviembre	45	269,426.422	2,257,027.290	2,845.237	357.614

CUADRO DE CONSTRUCCIÓN v3.15

NUM. SIG	NOMBRE DE LA COLONIA	VERTEX IND	COORD_X UTM	COORD_Y UTM	DISTANCIA EN METROS	ÁNGULO EN GRADOS DEC.
0018	Ampliación 20 de Noviembre	46	269,427.247	2,257,047.370	2,865.334	47.381
0018	Ampliación 20 de Noviembre	47	269,474.113	2,257,045.398	2,912.241	91.579
0018	Ampliación 20 de Noviembre	48	269,516.212	2,257,044.848	2,954.344	129.666
0018	Ampliación 20 de Noviembre	49	269,535.876	2,256,947.473	3,053.685	203.023
0018	Ampliación 20 de Noviembre	50	269,521.165	2,256,938.087	3,071.135	237.651
0018	Ampliación 20 de Noviembre	51	269,484.844	2,256,915.249	3,114.040	206.595
0018	Ampliación 20 de Noviembre	52	269,490.347	2,256,847.560	3,181.952	175.906
0018	Ampliación 20 de Noviembre	53	269,493.649	2,256,794.180	3,235.434	212.092
0018	Ampliación 20 de Noviembre	54	269,437.572	2,256,771.208	3,296.034	214.958
0018	Ampliación 20 de Noviembre	55	269,436.889	2,256,753.353	3,313.902	198.626
0018	Ampliación 20 de Noviembre	56	269,421.472	2,256,731.385	3,340.740	212.826
0018	Ampliación 20 de Noviembre	57	269,411.774	2,256,714.980	3,359.797	196.787
0018	Ampliación 20 de Noviembre	58	269,410.120	2,256,683.229	3,391.592	135.019
0018	Ampliación 20 de Noviembre	59	269,699.528	2,256,698.105	3,681.382	132.983
0018	Ampliación 20 de Noviembre	60	269,702.475	2,256,543.406	3,836.108	134.873
0018	Ampliación 20 de Noviembre	61	269,803.397	2,256,541.933	3,937.041	135.418
0018	Ampliación 20 de Noviembre	62	269,803.397	2,256,519.833	3,959.141	189.494
0018	Ampliación 20 de Noviembre	63	269,779.824	2,256,451.324	4,031.592	205.540
0018	Ampliación 20 de Noviembre	64	269,729.074	2,256,370.400	4,127.113	204.380
0018	Ampliación 20 de Noviembre	65	269,716.471	2,256,328.302	4,171.057	184.920
0018	Ampliación 20 de Noviembre	66	269,728.994	2,256,223.697	4,276.409	192.870
0018	Ampliación 20 de Noviembre	67	269,592.070	2,256,009.327	4,530.776	262.916
0018	Ampliación 20 de Noviembre	68	269,538.095	2,256,060.127	4,604.897	318.287

COLONIA Ampliación Francisco Villa



DATOS GENERALES

POBLACIÓN 2020: 173 (*)
SUPERFICIE EN HAS: 6.51
DENSIDAD (HAB/HA): 26.57

NÚMERO DE MANZANAS: 3

CENTROIDE UTM
X: 269285.811
Y: 2254853.664



REVISIÓN: V3.15
FECHA: 20210802
Vo. Bo.: A. SILVA T.

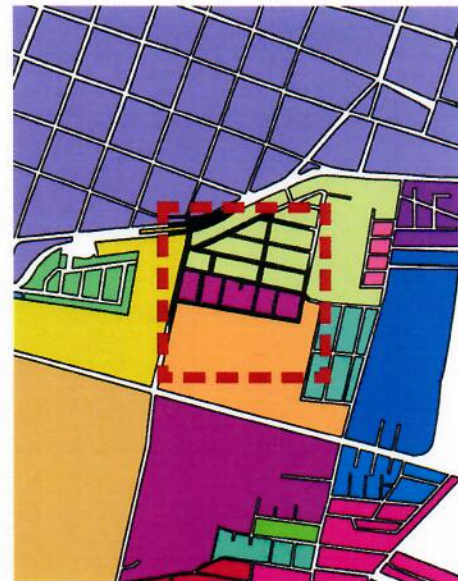
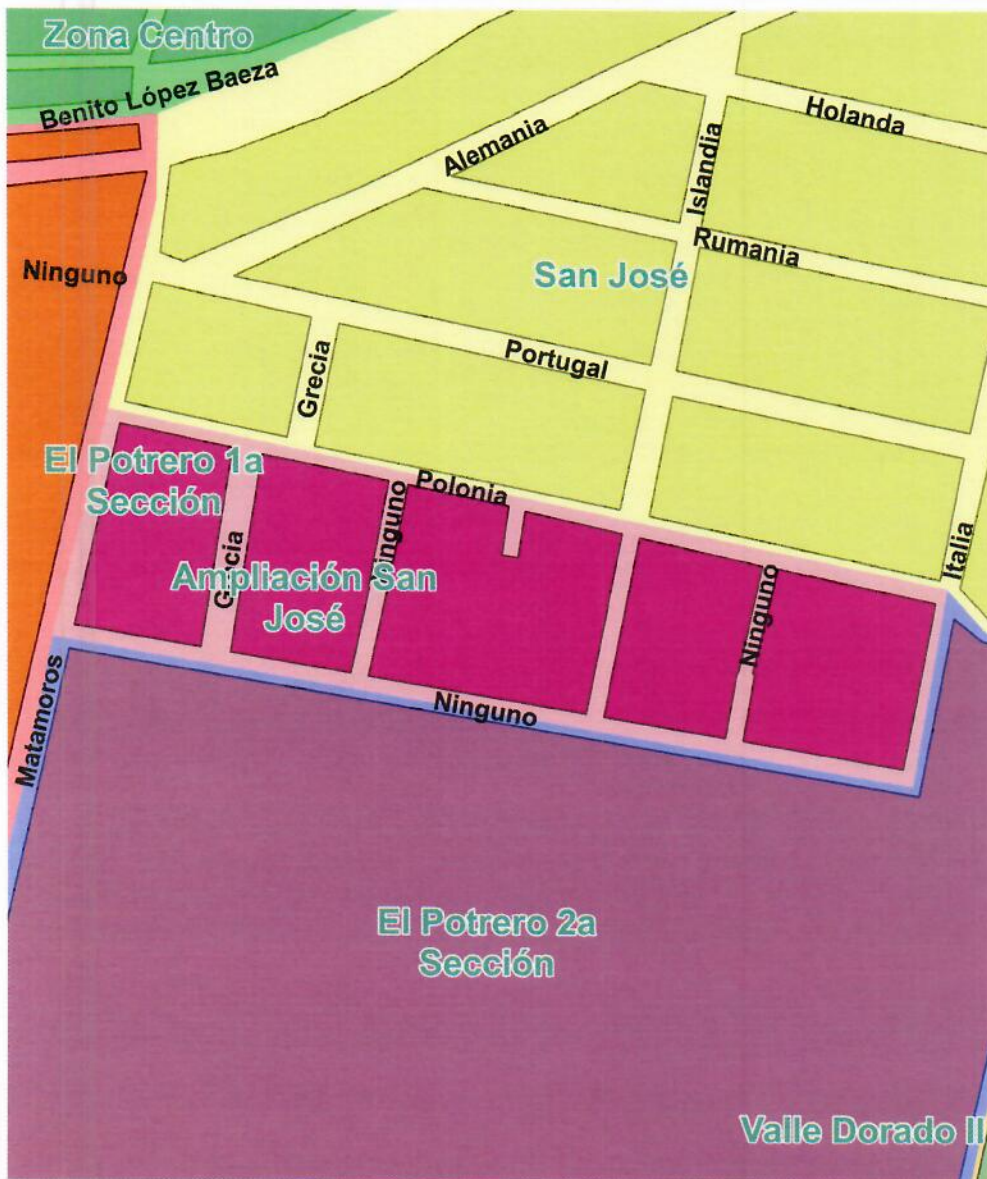


(*) LA POBLACIÓN 2020 DE ALGUNAS COLONIAS PUEDE APARECER EN CERO DEBIDO A QUE EN EL CENSO FUERON CONSIDERADAS RURALES

CUADRO DE CONSTRUCCIÓN v3.15

NUM. SIG	NOMBRE DE LA COLONIA	VERTEX IND	COORD_X UTM	COORD_Y UTM	DISTANCIA EN METROS	ÁNGULO EN GRADOS DEC.
0032	Ampliación Francisco Villa	0	269,393.309	2,254,863.877	-	181.750
0032	Ampliación Francisco Villa	1	269,397.233	2,254,817.569	46.474	171.590
0032	Ampliación Francisco Villa	2	269,402.727	2,254,791.668	72.951	175.257
0032	Ampliación Francisco Villa	3	269,401.942	2,254,773.615	91.021	188.042
0032	Ampliación Francisco Villa	4	269,388.474	2,254,717.919	148.322	231.352
0032	Ampliación Francisco Villa	5	269,361.259	2,254,717.496	175.540	268.574
0032	Ampliación Francisco Villa	6	269,170.271	2,254,710.955	366.640	310.878
0032	Ampliación Francisco Villa	7	269,144.841	2,254,941.976	599.057	36.602
0032	Ampliación Francisco Villa	8	269,284.667	2,254,967.928	741.271	42.441
0032	Ampliación Francisco Villa	9	269,287.911	2,255,002.270	775.765	43.861
0032	Ampliación Francisco Villa	10	269,419.995	2,255,020.068	909.043	136.417
0032	Ampliación Francisco Villa	11	269,401.942	2,254,922.743	1,008.028	189.426
0032	Ampliación Francisco Villa	12	269,393.309	2,254,863.877	1,067.524	181.750

COLONIA Ampliación San José



DATOS GENERALES

POBLACIÓN 2020: 20 (*)
SUPERFICIE EN HAS: 2.06
DENSIDAD (HAB/HA): 9.71

NÚMERO DE MANZANAS: 5

CENTROIDE UTM
X: 272609.145
Y: 2255582.319

(*) LA POBLACIÓN 2020 DE ALGUNAS COLONIAS PUEDE APARECER EN CERO DEBIDO A QUE EN EL CENSO FUERON CONSIDERADAS RURALES

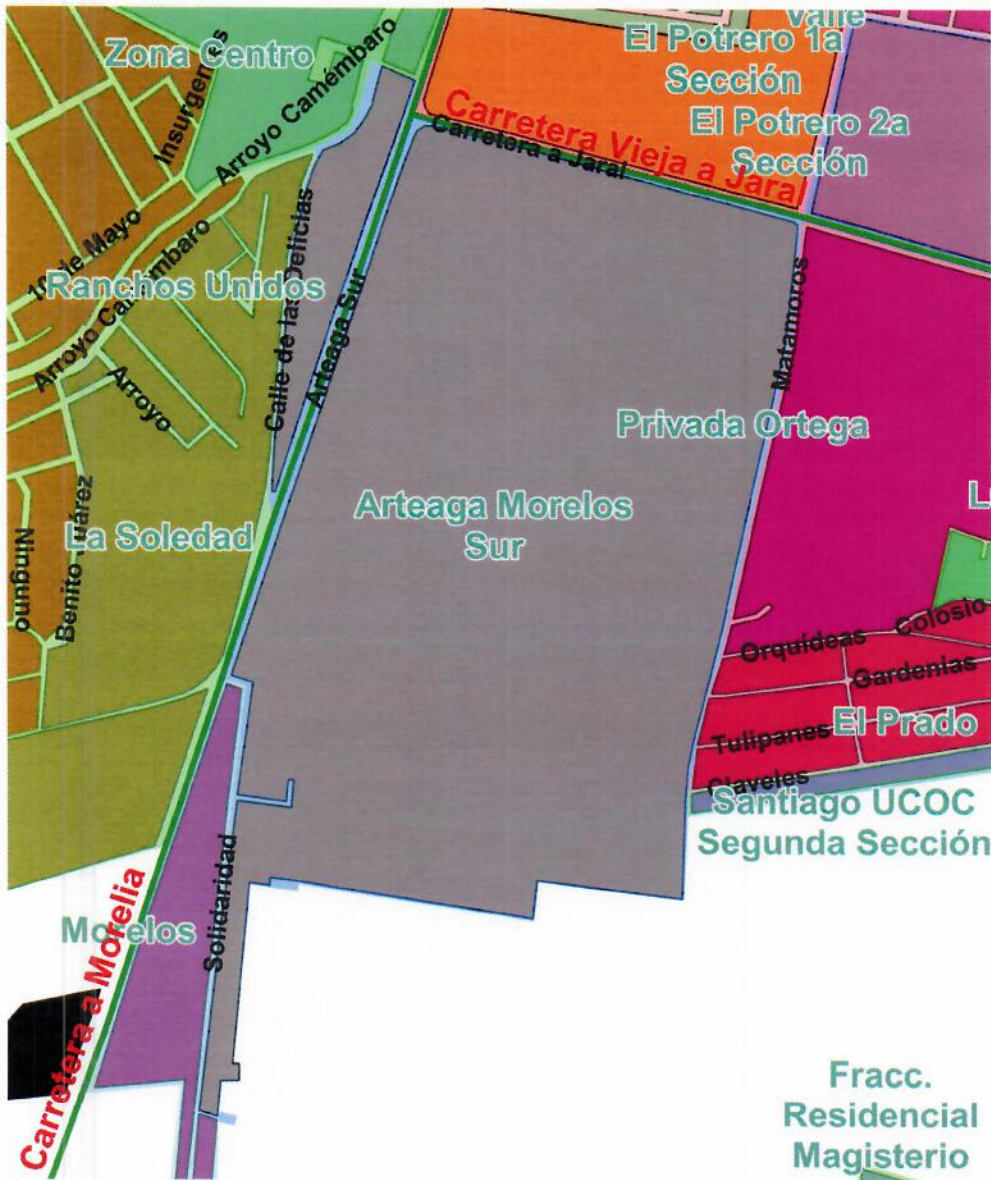


REVISIÓN: V3.15
FECHA: 20210802
Vo. Bo.: A. SILVA T.

CUADRO DE CONSTRUCCIÓN v3.15

NUM. SIG	NOMBRE DE LA COLONIA	VERTEX IND	COORD_X UTM	COORD_Y UTM	DISTANCIA EN METROS	ÁNGULO EN GRADOS DEC.
0060	Ampliación San José	0	272,747.714	2,255,521.780	-	234.883
0060	Ampliación San José	1	272,462.816	2,255,571.308	289.171	326.816
0060	Ampliación San José	2	272,481.260	2,255,646.571	366.661	57.910
0060	Ampliación San José	3	272,759.145	2,255,587.252	650.806	145.977
0060	Ampliación San José	4	272747.714	2255521.78	717.2687383	234.882749

COLONIA Arteaga Morelos Sur



DATOS GENERALES

POBLACIÓN 2020: 364 (*)
SUPERFICIE EN HAS: 38.015
DENSIDAD (HAB/HA): 9.58

NÚMERO DE MANZANAS: 2

CENTROIDE UTM
X: 272100.105
Y: 2255048.52




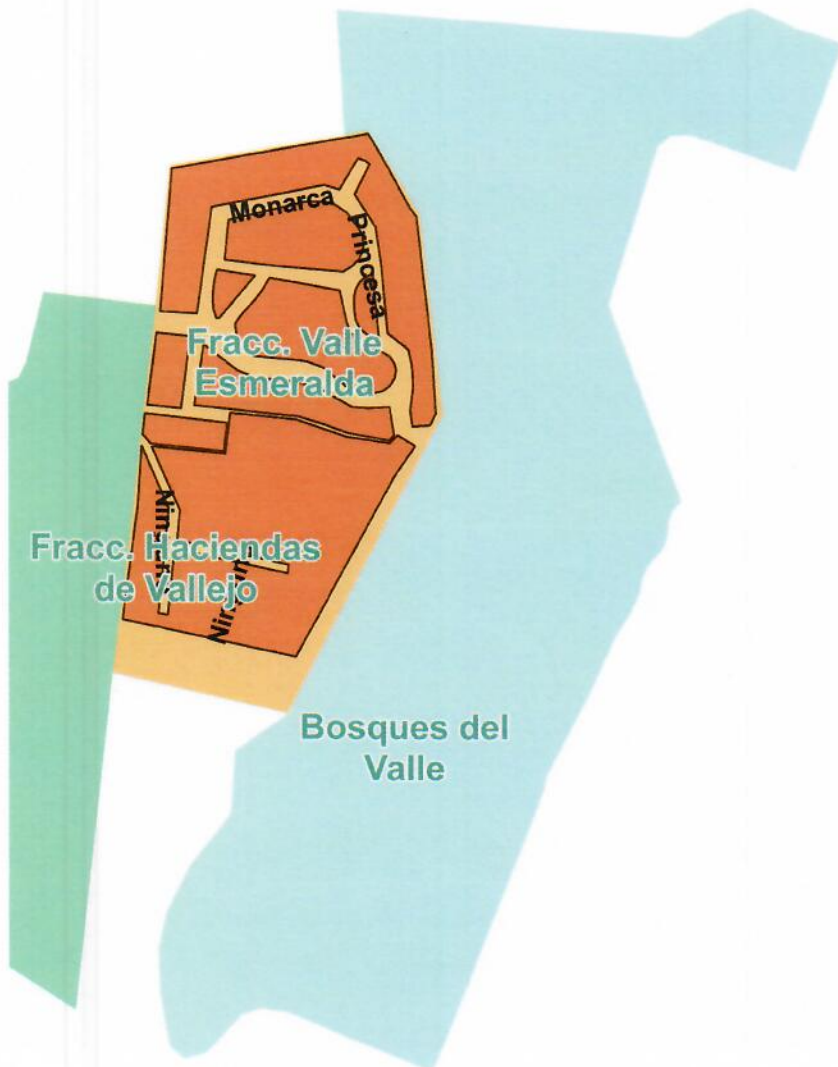
REVISIÓN: V3.15
FECHA: 20210802
Vo. Bo.: A. SILVA T.

(*) LA POBLACIÓN 2020 DE ALGUNAS COLONIAS PUEDE APARECER EN CERO DEBIDO A QUE EN EL CENSO FUERON CONSIDERADAS RURALES

CUADRO DE CONSTRUCCIÓN v3.15

NUM. SIG	NOMBRE DE LA COLONIA	VERTEX IND	COORD_X UTM	COORD_Y UTM	DISTANCIA EN METROS	ÁNGULO EN GRADOS DEC.
0042	Arteaga Morelos Sur	0	271,840.452	2,254,481.599	-	224.410
0042	Arteaga Morelos Sur	1	271,822.778	2,254,481.263	17.677	227.016
0042	Arteaga Morelos Sur	2	271,819.981	2,254,450.045	49.021	144.474
0042	Arteaga Morelos Sur	3	271,838.394	2,254,445.512	67.983	149.968
0042	Arteaga Morelos Sur	4	271,835.335	2,254,434.918	79.010	240.673
0042	Arteaga Morelos Sur	5	271,819.299	2,254,439.287	95.630	323.229
0042	Arteaga Morelos Sur	6	271,819.358	2,254,442.057	98.400	325.695
0042	Arteaga Morelos Sur	7	271,797.150	2,254,450.215	122.060	328.380
0042	Arteaga Morelos Sur	8	271,847.387	2,254,885.081	559.818	326.573
0042	Arteaga Morelos Sur	9	271,823.178	2,254,892.279	585.075	332.560
0042	Arteaga Morelos Sur	10	271,844.343	2,254,955.302	651.557	18.563
0042	Arteaga Morelos Sur	11	271,874.509	2,255,045.131	746.316	5.780
0042	Arteaga Morelos Sur	12	271,870.934	2,255,074.238	775.642	358.449
0042	Arteaga Morelos Sur	13	271,873.619	2,255,113.613	815.109	4.537
0042	Arteaga Morelos Sur	14	271,892.859	2,255,326.149	1,028.514	8.973
0042	Arteaga Morelos Sur	15	271,909.191	2,255,398.187	1,102.380	17.374
0042	Arteaga Morelos Sur	16	271,919.482	2,255,423.692	1,129.883	7.682
0042	Arteaga Morelos Sur	17	271,918.518	2,255,432.006	1,138.253	27.362
0042	Arteaga Morelos Sur	18	271,954.308	2,255,451.573	1,179.042	42.408
0042	Arteaga Morelos Sur	19	271,963.721	2,255,473.239	1,202.665	19.590
0042	Arteaga Morelos Sur	20	271,975.100	2,255,513.729	1,244.723	15.697
0042	Arteaga Morelos Sur	21	271,976.964	2,255,520.363	1,251.614	64.273
0042	Arteaga Morelos Sur	22	272,027.171	2,255,499.208	1,306.096	155.834
0042	Arteaga Morelos Sur	23	272,016.401	2,255,467.606	1,339.483	151.908
0042	Arteaga Morelos Sur	24	272,414.050	2,255,361.082	1,751.153	145.250
0042	Arteaga Morelos Sur	25	272,401.686	2,255,232.759	1,880.070	189.131
0042	Arteaga Morelos Sur	26	272,329.690	2,254,914.808	2,206.070	195.429
0042	Arteaga Morelos Sur	27	272,316.398	2,254,874.138	2,248.858	195.547
0042	Arteaga Morelos Sur	28	272,305.151	2,254,825.401	2,298.875	191.195
0042	Arteaga Morelos Sur	29	272,297.474	2,254,779.009	2,345.898	185.725
0042	Arteaga Morelos Sur	30	272,296.579	2,254,754.064	2,370.859	182.227
0042	Arteaga Morelos Sur	31	272,292.957	2,254,667.637	2,457.362	229.555
0042	Arteaga Morelos Sur	32	272,144.630	2,254,685.088	2,606.712	231.578
0042	Arteaga Morelos Sur	33	272,140.155	2,254,645.489	2,646.563	232.643
0042	Arteaga Morelos Sur	34	271,900.713	2,254,682.722	2,888.883	232.928
0042	Arteaga Morelos Sur	35	271,899.807	2,254,675.357	2,896.304	232.419
0042	Arteaga Morelos Sur	36	271,851.778	2,254,681.956	2,944.784	231.748
0042	Arteaga Morelos Sur	37	271,833.628	2,254,499.273	3,128.366	139.015
0042	Arteaga Morelos Sur	38	271,840.424	2,254,498.993	3,135.167	136.132
0042	Arteaga Morelos Sur	39	271,840.452	2,254,481.599	3,152.562	224.410

COLONIA Bosques del Valle



DATOS GENERALES

POBLACIÓN 2020: 0 (*)
SUPERFICIE EN HAS: 14.081
DENSIDAD (HAB/HA): 0

NÚMERO DE MANZANAS: 0

CENTROIDE UTM
X: 271909.527
Y: 2253317.121



REVISIÓN: V3.15
FECHA: 20210802
Vo. Bo.: A. SILVA T.



(*) LA POBLACIÓN 2020 DE ALGUNAS COLONIAS PUEDE APARECER EN CERO DEBIDO A QUE EN EL CENSO FUERON CONSIDERADAS RURALES

CUADRO DE CONSTRUCCIÓN v3.15

NUM. SIG	NOMBRE DE LA COLONIA	VERTEX IND	COORD_X UTM	COORD_Y UTM	DISTANCIA EN METROS	ÁNGULO EN GRADOS DEC.
0052	Bosques del Valle	0	271,943.388	2,253,094.880	-	201.295
0052	Bosques del Valle	1	271,881.351	2,252,938.561	168.180	247.293
0052	Bosques del Valle	2	271,783.533	2,252,979.962	274.398	285.684
0052	Bosques del Valle	3	271,763.644	2,252,982.908	294.505	264.493
0052	Bosques del Valle	4	271,751.121	2,252,978.488	307.785	236.570
0052	Bosques del Valle	5	271,726.074	2,252,951.232	344.802	239.272
0052	Bosques del Valle	6	271,711.341	2,252,947.549	359.988	283.100
0052	Bosques del Valle	7	271,701.764	2,252,955.652	372.533	329.661
0052	Bosques del Valle	8	271,697.899	2,252,975.699	392.949	349.846
0052	Bosques del Valle	9	271,694.913	2,252,993.750	411.245	354.333
0052	Bosques del Valle	10	271,693.872	2,253,024.470	441.983	5.565
0052	Bosques del Valle	11	271,699.689	2,253,049.527	467.707	19.817
0052	Bosques del Valle	12	271,714.902	2,253,079.953	501.724	32.566
0052	Bosques del Valle	13	271,733.902	2,253,103.782	532.200	37.519
0052	Bosques del Valle	14	271,743.386	2,253,116.612	548.155	20.175
0052	Bosques del Valle	15	271,746.332	2,253,160.075	591.718	29.330
0052	Bosques del Valle	16	271,782.732	2,253,185.768	636.272	41.166
0052	Bosques del Valle	17	271,889.552	2,253,390.540	867.231	10.505
0052	Bosques del Valle	18	271,873.917	2,253,526.947	1,004.531	340.971
0052	Bosques del Valle	19	271,838.343	2,253,584.954	1,072.577	293.275
0052	Bosques del Valle	20	271,822.255	2,253,581.555	1,089.020	307.298
0052	Bosques del Valle	21	271,816.998	2,253,668.152	1,175.776	45.472
0052	Bosques del Valle	22	272,056.688	2,253,649.631	1,416.181	77.686
0052	Bosques del Valle	23	272,087.773	2,253,666.895	1,451.738	68.105
0052	Bosques del Valle	24	272,101.770	2,253,670.579	1,466.211	95.016
0052	Bosques del Valle	25	272,130.499	2,253,657.319	1,497.853	111.510
0052	Bosques del Valle	26	272,164.017	2,253,646.269	1,533.146	154.257
0052	Bosques del Valle	27	272,131.236	2,253,557.502	1,627.772	244.834
0052	Bosques del Valle	28	272,059.085	2,253,582.908	1,704.266	278.945
0052	Bosques del Valle	29	272,045.415	2,253,582.548	1,717.940	247.356
0052	Bosques del Valle	30	272,036.575	2,253,574.076	1,730.184	211.853
0052	Bosques del Valle	31	272,002.689	2,253,466.524	1,842.948	178.601
0052	Bosques del Valle	32	272,052.442	2,253,331.920	1,986.453	189.935
0052	Bosques del Valle	33	272,046.402	2,253,324.761	1,995.820	209.821
0052	Bosques del Valle	34	272,043.829	2,253,317.490	2,003.533	191.554
0052	Bosques del Valle	35	272,043.270	2,253,308.653	2,012.388	190.653
0052	Bosques del Valle	36	272,040.809	2,253,300.934	2,020.489	208.562
0052	Bosques del Valle	37	272,029.399	2,253,287.064	2,038.449	211.240
0052	Bosques del Valle	38	272,025.260	2,253,277.332	2,049.025	195.638
0052	Bosques del Valle	39	272,024.030	2,253,268.830	2,057.615	196.988
0052	Bosques del Valle	40	272,017.989	2,253,256.302	2,071.523	208.453
0052	Bosques del Valle	41	272,006.691	2,253,237.621	2,093.355	207.938
0052	Bosques del Valle	42	271,990.863	2,253,203.224	2,131.219	205.974
0052	Bosques del Valle	43	271,963.569	2,253,150.202	2,190.854	207.257
0052	Bosques del Valle	44	271,959.877	2,253,143.043	2,198.909	198.483
0052	Bosques del Valle	45	271,958.311	2,253,133.870	2,208.214	195.316



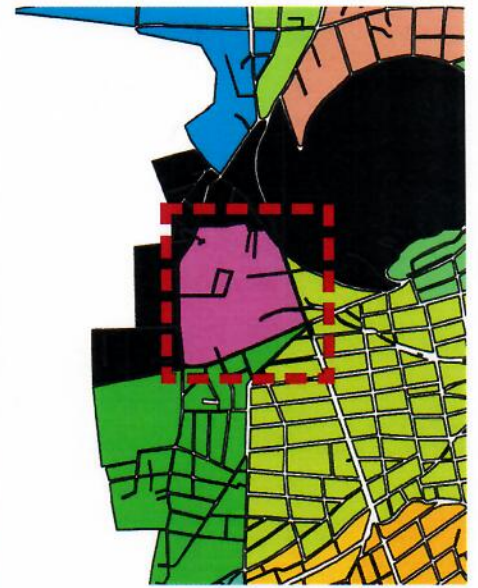
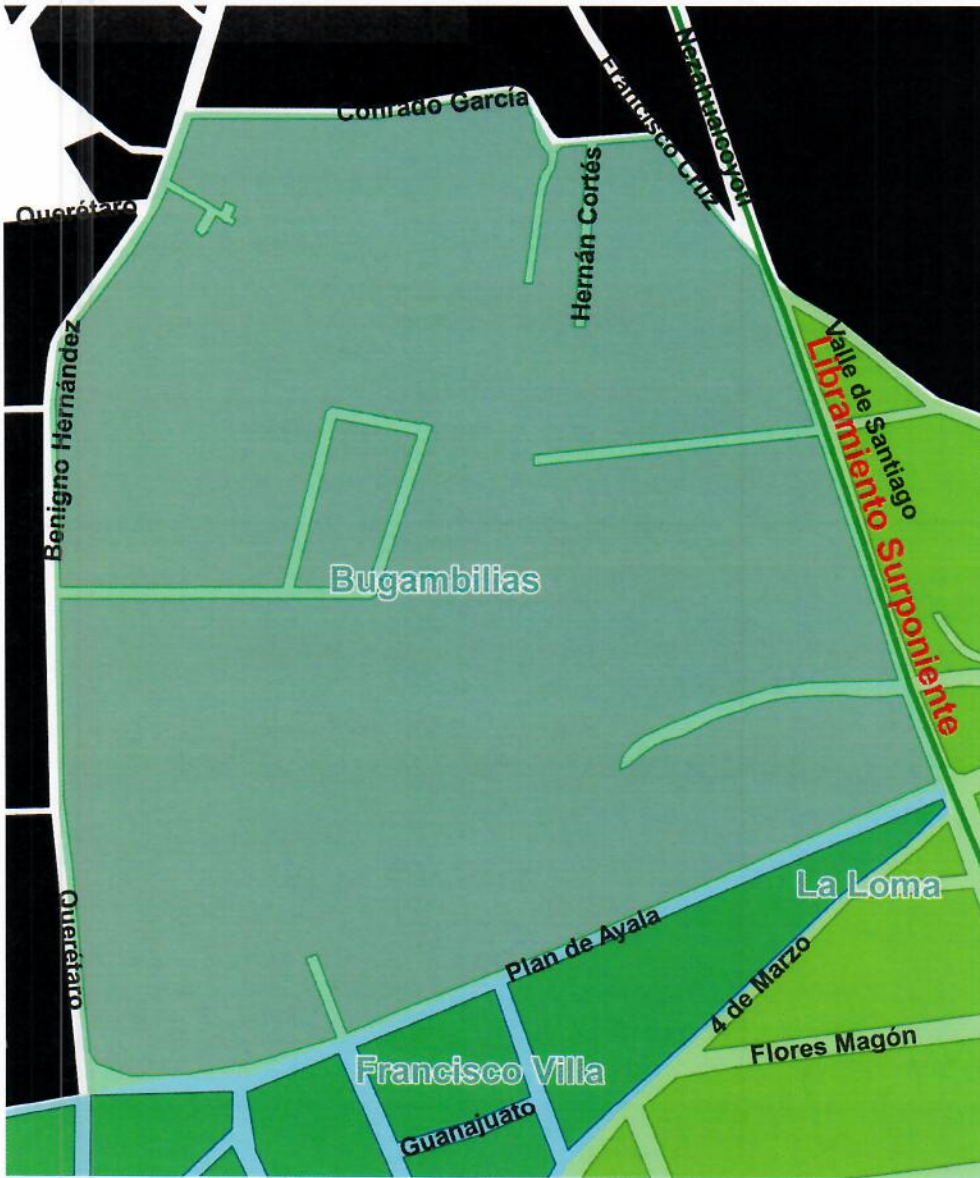
COLONIA

BOSQUES DEL VALLE

CUADRO DE CONSTRUCCIÓN v3.15

NUM. SIG	NOMBRE DE LA COLONIA	VERTEX IND	COORD_X UTM	COORD_Y UTM	DISTANCIA EN METROS	ÁNGULO EN GRADOS DEC.
0052	Bosques del Valle	46	271,943.388	2,253,094.880	2,249.962	201.295

COLONIA Bugambillas



DATOS GENERALES

POBLACIÓN 2020: 269 (*)
SUPERFICIE EN HAS: 18.098
DENSIDAD (HAB/HA): 14.86

NÚMERO DE MANZANAS: 2

CENTROIDE UTM
X: 269633.278
Y: 2255580.652



REVISIÓN: V3.15
FECHA: 20210802
Vo. Bo.: A. SILVA T.



(*) LA POBLACIÓN 2020 DE ALGUNAS COLONIAS PUEDE APARECER EN CERO DEBIDO A QUE EN EL CENSO FUERON CONSIDERADAS RURALES

CUADRO DE CONSTRUCCIÓN v3.15

NUM. SIG	NOMBRE DE LA COLONIA	VERTEX IND	COORD_X UTM	COORD_Y UTM	DISTANCIA EN METROS	ÁNGULO EN GRADOS DEC.
0033	Bugambilias	0	269,808.880	2,255,746.984	-	142.475
0033	Bugambilias	1	269,814.553	2,255,735.554	12.761	157.721
0033	Bugambilias	2	269,900.866	2,255,472.422	289.687	204.263
0033	Bugambilias	3	269,603.485	2,255,344.270	613.506	248.351
0033	Bugambilias	4	269,533.933	2,255,318.978	687.513	258.632
0033	Bugambilias	5	269,493.119	2,255,317.015	728.374	262.847
0033	Bugambilias	6	269,450.453	2,255,308.293	771.923	306.671
0033	Bugambilias	7	269,448.551	2,255,329.583	793.299	354.543
0033	Bugambilias	8	269,435.331	2,255,459.527	923.913	356.588
0033	Bugambilias	9	269,433.861	2,255,542.473	1,006.872	359.315
0033	Bugambilias	10	269,433.468	2,255,605.852	1,070.252	358.779
0033	Bugambilias	11	269,431.139	2,255,669.759	1,134.202	2.388
0033	Bugambilias	12	269,435.331	2,255,704.583	1,169.277	20.965
0033	Bugambilias	13	269,482.407	2,255,771.651	1,251.218	27.692
0033	Bugambilias	14	269,502.882	2,255,826.950	1,310.186	55.339
0033	Bugambilias	15	269,605.419	2,255,826.305	1,412.724	85.161
0033	Bugambilias	16	269,672.809	2,255,838.235	1,481.162	94.198
0033	Bugambilias	17	269,681.515	2,255,835.333	1,490.339	129.812
0033	Bugambilias	18	269,695.703	2,255,809.538	1,519.779	117.658
0033	Bugambilias	19	269,752.130	2,255,815.342	1,576.504	113.629
0033	Bugambilias	20	269,792.758	2,255,761.171	1,644.216	137.239
0033	Bugambilias	21	269,808.880	2,255,746.984	1,665.692	142.475

COLONIA Camémbaro



DATOS GENERALES

POBLACIÓN 2020: 530 (*)
SUPERFICIE EN HAS: 7.801
DENSIDAD (HAB/HA): 67.94

NÚMERO DE MANZANAS: 6

CENTROIDE UTM
X: 273295.765
Y: 2256029.67

(*) LA POBLACIÓN 2020 DE ALGUNAS COLONIAS PUEDE APARECER EN CERO DEBIDO A QUE EN EL CENSO FUERON CONSIDERADAS RURALES

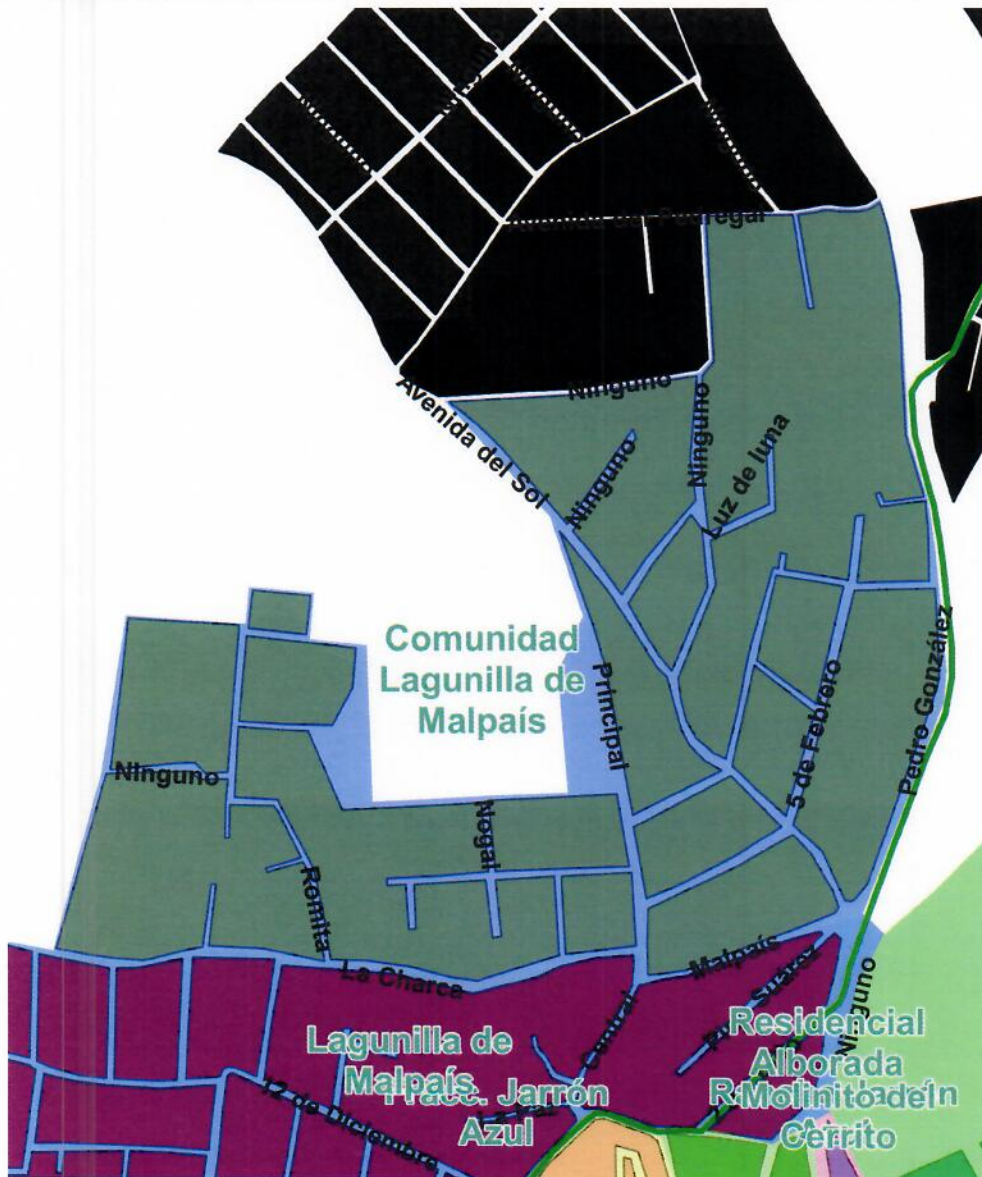


REVISIÓN: V3.15
FECHA: 20210802
Vo. Bo.: A. SILVA T.

CUADRO DE CONSTRUCCIÓN v3.15

NUM. SIG	NOMBRE DE LA COLONIA	VERTEX IND	COORD_X UTM	COORD_Y UTM	DISTANCIA EN METROS	ÁNGULO EN GRADOS DEC.
0014	Camémbaro	0	273,151.646	2,255,847.988	-	13.103
0014	Camémbaro	1	273,177.040	2,255,948.642	103.808	12.677
0014	Camémbaro	2	273,191.686	2,256,022.641	179.242	10.416
0014	Camémbaro	3	273,205.560	2,256,104.349	262.119	10.978
0014	Camémbaro	4	273,241.775	2,256,270.194	431.873	70.420
0014	Camémbaro	5	273,344.461	2,256,188.450	563.122	126.927
0014	Camémbaro	6	273,387.936	2,256,157.632	616.412	172.528
0014	Camémbaro	7	273,382.057	2,256,150.558	625.610	174.253
0014	Camémbaro	8	273,437.464	2,256,106.040	696.686	130.451
0014	Camémbaro	9	273,489.194	2,256,059.264	766.428	175.308
0014	Camémbaro	10	273,461.403	2,256,024.319	811.077	226.409
0014	Camémbaro	11	273,429.209	2,256,001.205	850.708	231.447
0014	Camémbaro	12	273,383.533	2,255,960.895	911.628	229.367
0014	Camémbaro	13	273,332.904	2,255,918.658	977.562	176.482
0014	Camémbaro	14	273,357.668	2,255,902.699	1,007.023	176.271
0014	Camémbaro	15	273,289.429	2,255,844.916	1,096.440	254.729
0014	Camémbaro	16	273,254.839	2,255,850.837	1,131.534	206.462
0014	Camémbaro	17	273,280.276	2,255,826.942	1,166.435	203.533
0014	Camémbaro	18	273,149.042	2,255,835.788	1,297.966	322.952
0014	Camémbaro	19	273,151.646	2,255,847.988	1,310.441	13.103

COLONIA Comunidad Lagunilla de Malpaís



DATOS GENERALES

POBLACIÓN 2020: 946 (*)
SUPERFICIE EN HAS: 27.509
DENSIDAD (HAB/HA): 34.39

NÚMERO DE MANZANAS: 16

CENTROIDE UTM
X: 270670.354
Y: 2258371.696



REVISIÓN: V3.15
FECHA: 20210802
Vo. Bo.: A. SILVA T.

(*) LA POBLACIÓN 2020 DE ALGUNAS COLONIAS PUEDE APARECER EN CERO DEBIDO A QUE EN EL CENSO FUERON CONSIDERADAS RURALES

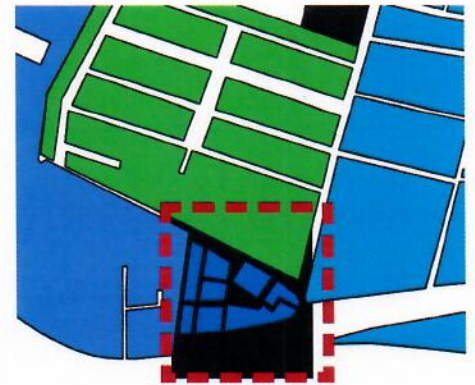
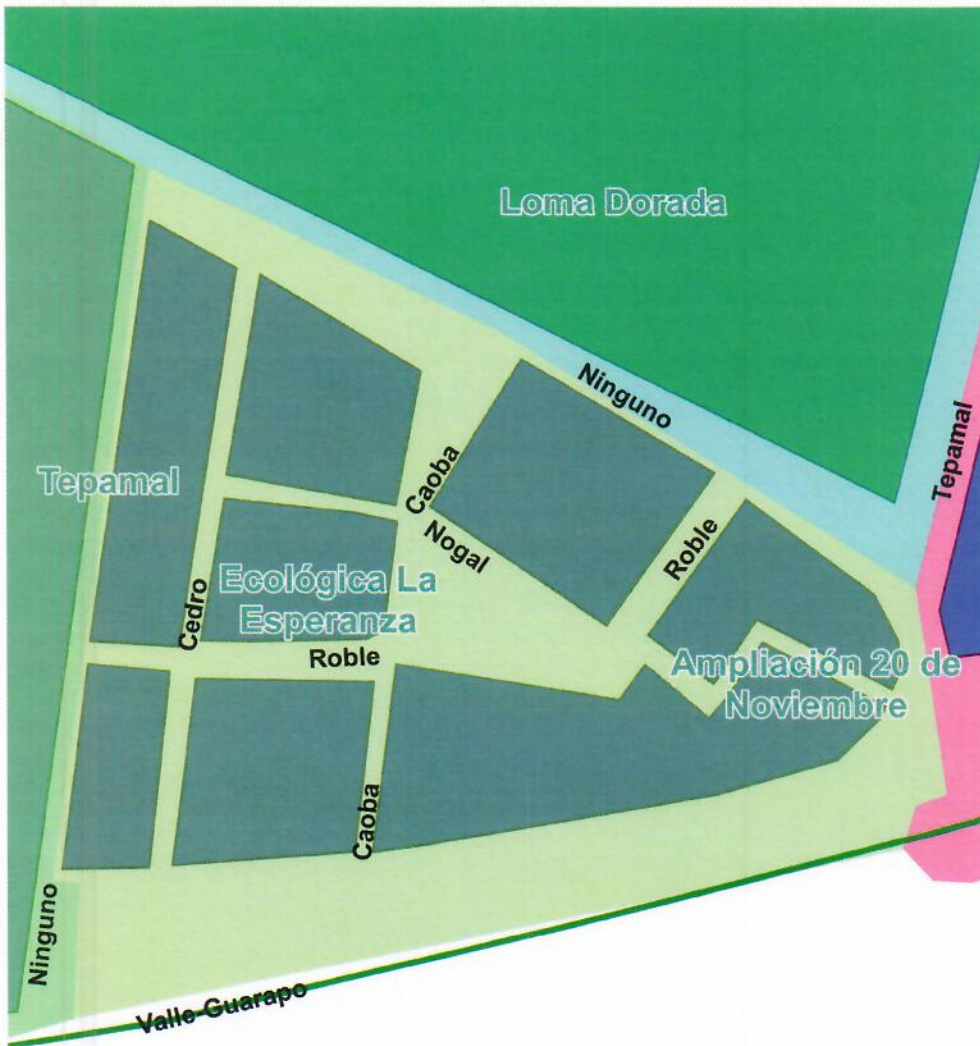
CUADRO DE CONSTRUCCIÓN v3.15

NUM. SIG	NOMBRE DE LA COLONIA	VERTEX IND	COORD_X UTM	COORD_Y UTM	DISTANCIA EN METROS	ÁNGULO EN GRADOS DEC.
0025	Comunidad Lagunilla de Malpaís	0	270,668.847	2,258,426.277	-	2.837
0025	Comunidad Lagunilla de Malpaís	1	270,640.781	2,258,511.576	89.798	329.796
0025	Comunidad Lagunilla de Malpaís	2	270,549.979	2,258,611.733	224.988	22.156
0025	Comunidad Lagunilla de Malpaís	3	270,667.197	2,258,618.887	342.423	82.543
0025	Comunidad Lagunilla de Malpaís	4	270,694.437	2,258,624.390	370.214	79.963
0025	Comunidad Lagunilla de Malpaís	5	270,770.381	2,258,635.947	447.032	61.706
0025	Comunidad Lagunilla de Malpaís	6	270,780.561	2,258,647.229	462.228	19.345
0025	Comunidad Lagunilla de Malpaís	7	270,773.222	2,258,771.730	586.946	42.686
0025	Comunidad Lagunilla de Malpaís	8	270,854.155	2,258,773.503	667.898	84.086
0025	Comunidad Lagunilla de Malpaís	9	270,878.338	2,258,778.017	692.499	85.755
0025	Comunidad Lagunilla de Malpaís	10	270,904.940	2,258,777.050	719.118	86.310
0025	Comunidad Lagunilla de Malpaís	11	270,916.548	2,258,778.985	730.886	68.321
0025	Comunidad Lagunilla de Malpaís	12	270,926.866	2,258,785.917	743.317	109.847
0025	Comunidad Lagunilla de Malpaís	13	270,933.798	2,258,762.379	767.854	165.357
0025	Comunidad Lagunilla de Malpaís	14	270,940.247	2,258,734.165	796.796	169.594
0025	Comunidad Lagunilla de Malpaís	15	270,944.923	2,258,700.631	830.654	174.702
0025	Comunidad Lagunilla de Malpaís	16	270,950.404	2,258,582.618	948.795	170.440
0025	Comunidad Lagunilla de Malpaís	17	270,967.171	2,258,525.868	1,007.970	167.574
0025	Comunidad Lagunilla de Malpaís	18	270,972.975	2,258,486.530	1,047.734	173.222
0025	Comunidad Lagunilla de Malpaís	19	270,982.648	2,258,379.479	1,155.220	180.039
0025	Comunidad Lagunilla de Malpaís	20	270,980.166	2,258,352.417	1,182.397	193.150
0025	Comunidad Lagunilla de Malpaís	21	270,910.050	2,258,170.324	1,377.522	226.824
0025	Comunidad Lagunilla de Malpaís	22	270,792.143	2,258,133.347	1,501.091	249.820
0025	Comunidad Lagunilla de Malpaís	23	270,753.422	2,258,116.952	1,543.140	254.692
0025	Comunidad Lagunilla de Malpaís	24	270,717.143	2,258,112.068	1,579.747	312.714
0025	Comunidad Lagunilla de Malpaís	25	270,718.539	2,258,137.882	1,605.598	314.007
0025	Comunidad Lagunilla de Malpaís	26	270,687.143	2,258,135.091	1,637.117	260.207
0025	Comunidad Lagunilla de Malpaís	27	270,637.260	2,258,122.184	1,688.644	251.534
0025	Comunidad Lagunilla de Malpaís	28	270,615.283	2,258,113.115	1,712.418	252.432
0025	Comunidad Lagunilla de Malpaís	29	270,568.888	2,258,102.650	1,759.979	272.207
0025	Comunidad Lagunilla de Malpaís	30	270,513.383	2,258,119.751	1,818.058	281.322
0025	Comunidad Lagunilla de Malpaís	31	270,480.640	2,258,122.916	1,850.955	275.068
0025	Comunidad Lagunilla de Malpaís	32	270,414.189	2,258,128.281	1,917.622	280.719
0025	Comunidad Lagunilla de Malpaís	33	270,402.357	2,258,131.858	1,929.982	281.352
0025	Comunidad Lagunilla de Malpaís	34	270,343.888	2,258,137.882	1,988.761	266.647
0025	Comunidad Lagunilla de Malpaís	35	270,287.341	2,258,125.255	2,046.700	264.968
0025	Comunidad Lagunilla de Malpaís	36	270,269.935	2,258,126.022	2,064.124	276.495
0025	Comunidad Lagunilla de Malpaís	37	270,258.418	2,258,128.149	2,075.836	280.467
0025	Comunidad Lagunilla de Malpaís	38	270,231.480	2,258,133.126	2,103.230	280.467
0025	Comunidad Lagunilla de Malpaís	39	270,211.807	2,258,136.760	2,123.235	327.670
0025	Comunidad Lagunilla de Malpaís	40	270,232.172	2,258,213.443	2,202.575	15.115
0025	Comunidad Lagunilla de Malpaís	41	270,253.635	2,258,291.587	2,283.614	12.201
0025	Comunidad Lagunilla de Malpaís	42	270,275.097	2,258,426.415	2,420.138	51.511
0025	Comunidad Lagunilla de Malpaís	43	270,378.006	2,258,419.260	2,523.296	49.941
0025	Comunidad Lagunilla de Malpaís	44	270,381.308	2,258,451.179	2,555.384	50.474
0025	Comunidad Lagunilla de Malpaís	45	270,437.440	2,258,446.226	2,611.735	140.260

CUADRO DE CONSTRUCCIÓN v3.15

NUM. SIG	NOMBRE DE LA COLONIA	VERTEX IND	COORD_X UTM	COORD_Y UTM	DISTANCIA EN METROS	ÁNGULO EN GRADOS DEC.
0025	Comunidad Lagunilla de Malpaís	46	270,433.588	2,258,406.053	2,652.092	140.759
0025	Comunidad Lagunilla de Malpaís	47	270,482.958	2,258,400.829	2,701.738	137.105
0025	Comunidad Lagunilla de Malpaís	48	270,487.260	2,258,266.254	2,836.382	132.611
0025	Comunidad Lagunilla de Malpaís	49	270,582.144	2,258,271.138	2,931.391	87.436
0025	Comunidad Lagunilla de Malpaís	50	270,655.399	2,258,273.928	3,004.700	41.688
0025	Comunidad Lagunilla de Malpaís	51	270,647.337	2,258,377.704	3,108.788	9.722
0025	Comunidad Lagunilla de Malpaís	52	270,668.847	2,258,426.277	3,161.911	2.837

COLONIA Ecológica La Esperanza



DATOS GENERALES

POBLACIÓN 2020: 111 (*)
SUPERFICIE EN HAS: 1.346
DENSIDAD (HAB/HA): 82.47

NÚMERO DE MANZANAS: 8

CENTROIDE UTM
X: 268696.409
Y: 2256651.164



REVISIÓN: V3.15
FECHA: 20210802
Vo. Bo.: A. SILVA T.

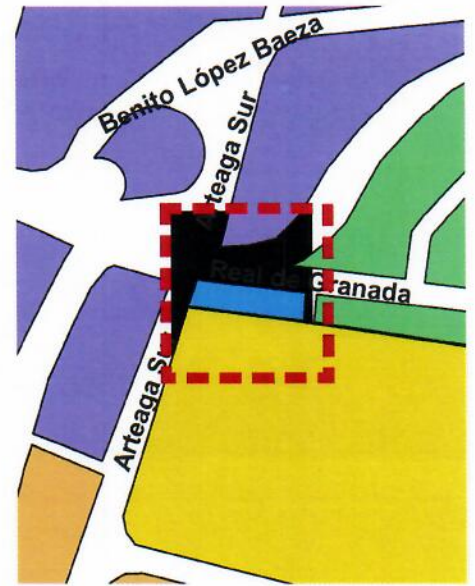
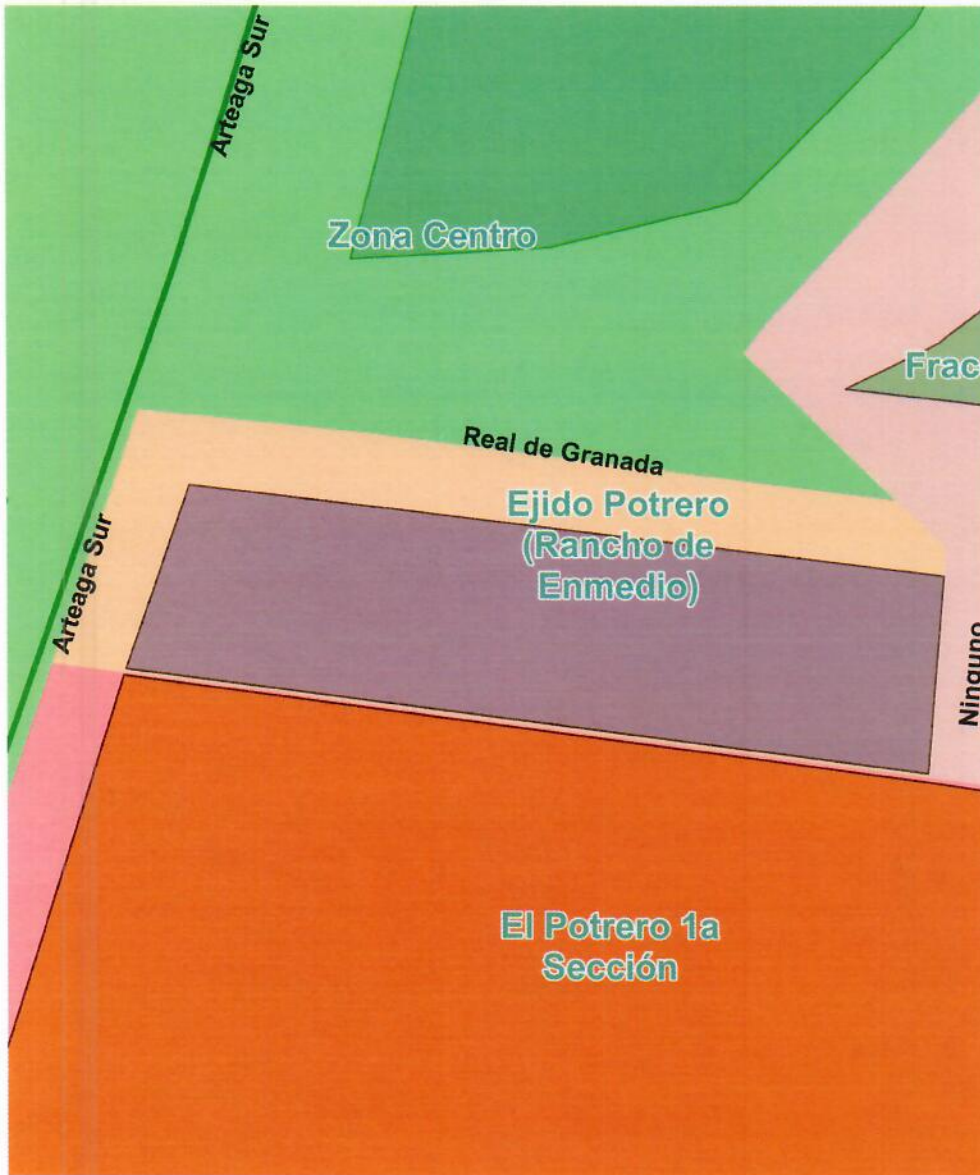


(*) LA POBLACIÓN 2020 DE ALGUNAS COLONIAS PUEDE APARECER EN CERO DEBIDO A QUE EN EL CENSO FUERON CONSIDERADAS RURALES

CUADRO DE CONSTRUCCIÓN v3.15

NUM. SIG	NOMBRE DE LA COLONIA	VERTEX IND	COORD_X UTM	COORD_Y UTM	DISTANCIA EN METROS	ÁNGULO EN GRADOS DEC.
0030	Ecológica La Esperanza	0	268,776.582	2,256,623.461	-	222.545
0030	Ecológica La Esperanza	1	268,774.473	2,256,616.257	7.507	227.286
0030	Ecológica La Esperanza	2	268,635.287	2,256,587.304	149.672	310.426
0030	Ecológica La Esperanza	3	268,636.333	2,256,610.327	172.719	318.501
0030	Ecológica La Esperanza	4	268,631.798	2,256,610.676	177.267	321.120
0030	Ecológica La Esperanza	5	268,648.317	2,256,730.630	298.354	61.465
0030	Ecológica La Esperanza	6	268,706.935	2,256,703.185	363.078	118.394
0030	Ecológica La Esperanza	7	268,776.736	2,256,660.076	445.119	146.631
0030	Ecológica La Esperanza	8	268,781.863	2,256,625.513	480.060	210.166
0030	Ecológica La Esperanza	9	268,776.582	2,256,623.461	485.725	222.545

COLONIA Ejido Potrero (Rancho de Enmedio)



DATOS GENERALES

POBLACIÓN 2020: 7 (*)
SUPERFICIE EN HAS: 0.101
DENSIDAD (HAB/HA): 69.31

NÚMERO DE MANZANAS: 1

CENTROIDE UTM
X: 272085.719
Y: 2255585.053



REVISIÓN: V3.15
FECHA: 20210802
Vo. Bo.: A. SILVA T.




(*) LA POBLACIÓN 2020 DE ALGUNAS COLONIAS PUEDE APARECER EN CERO DEBIDO A QUE EN EL CENSO FUERON CONSIDERADAS RURALES

CUADRO DE CONSTRUCCIÓN v3.15

NUM. SIG	NOMBRE DE LA COLONIA	VERTEX IND	COORD_X UTM	COORD_Y UTM	DISTANCIA EN METROS	ÁNGULO EN GRADOS DEC.
0062	Ejido Potrero (Rancho de Enmedio)	0	272082.407	2255576.564	0	277.521638
0062	Ejido Potrero (Rancho de Enmedio)	1	272068.257	2255578.465	14.27761652	277.478462
0062	Ejido Potrero (Rancho de Enmedio)	2	272054.773	2255580.193	27.87172898	328.007345
0062	Ejido Potrero (Rancho de Enmedio)	3	272060.52	2255597.16	45.78521721	57.2774449
0062	Ejido Potrero (Rancho de Enmedio)	4	272075.724	2255595.604	61.06860923	96.5637833
0062	Ejido Potrero (Rancho de Enmedio)	5	272110.956	2255591.1	96.58769221	115.743339
0062	Ejido Potrero (Rancho de Enmedio)	6	272114.33	2255587.82	101.2933413	159.329562
0062	Ejido Potrero (Rancho de Enmedio)	7	272113.141	2255572.578	116.581434	230.923082
0062	Ejido Potrero (Rancho de Enmedio)	8	272082.407	2255576.564	147.5731189	277.521638

COLONIA El Calvario

Fracc. Las Fuentes



DATOS GENERALES

POBLACIÓN 2020: 0 (*)
SUPERFICIE EN HAS: 22.058
DENSIDAD (HAB/HA): 0

NÚMERO DE MANZANAS: 16

CENTROIDE UTM
X: 273168.752
Y: 2253783.997



REVISIÓN: V3.15
FECHA: 20210802
Vo. Bo.: A. SILVA T.

(*) LA POBLACIÓN 2020 DE ALGUNAS COLONIAS PUEDE APARECER EN CERO DEBIDO A QUE EN EL CENSO FUERON CONSIDERADAS RURALES

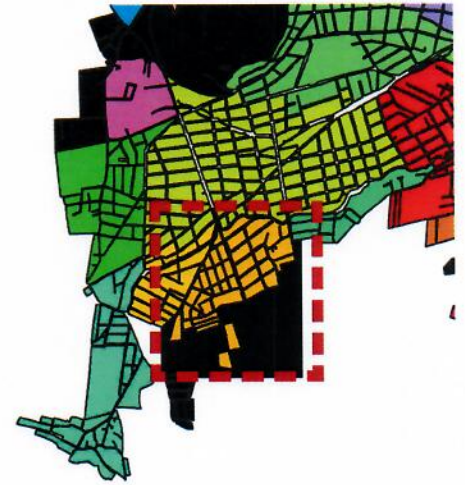
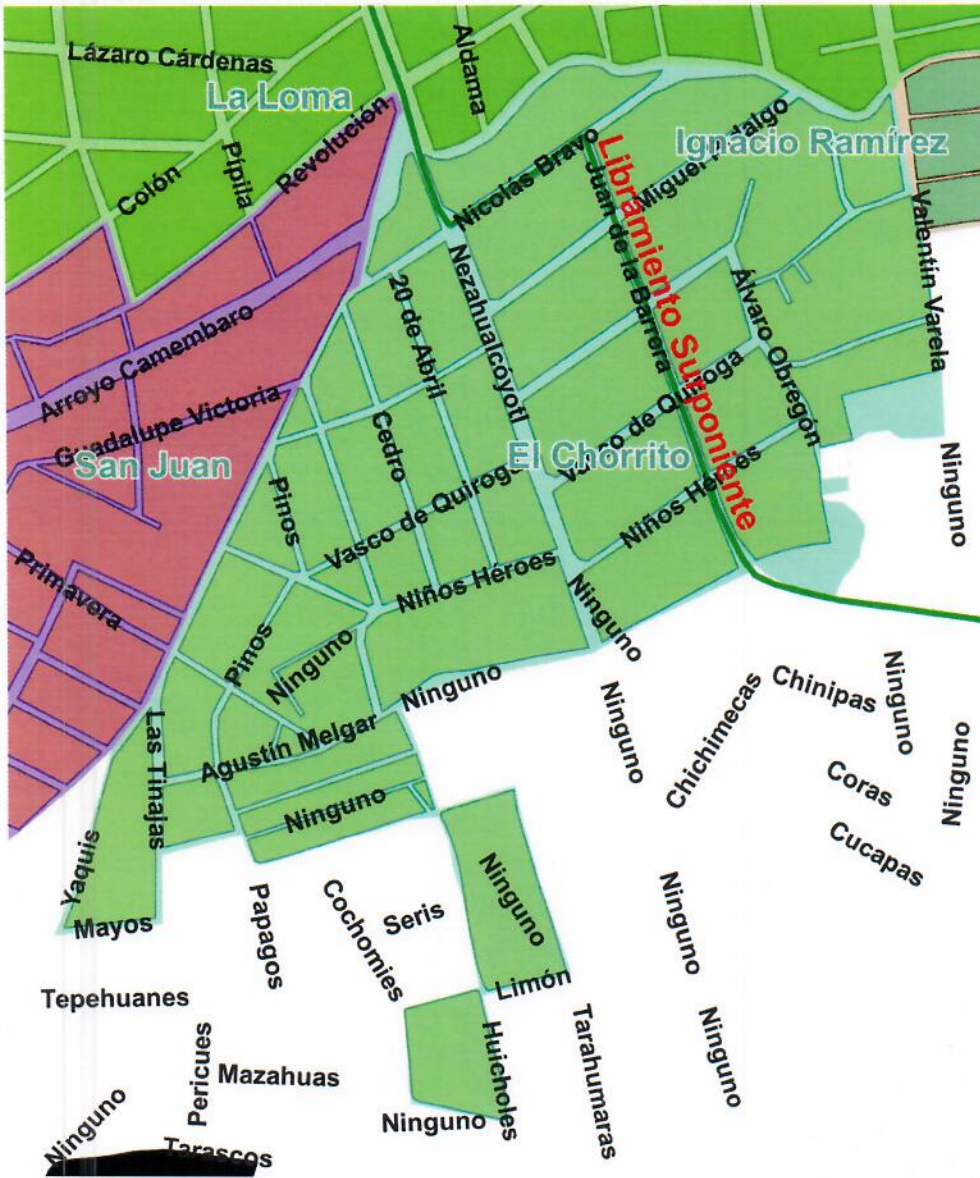
CUADRO DE CONSTRUCCIÓN v3.15

NUM. SIG	NOMBRE DE LA COLONIA	VERTEX IND	COORD_X UTM	COORD_Y UTM	DISTANCIA EN METROS	ANGULO EN GRADOS DEC.
0045	El Calvario	0	272,956.061	2,253,580.426	-	317.113
0045	El Calvario	1	272,952.171	2,253,669.886	89.544	2.820
0045	El Calvario	2	272,953.939	2,253,682.262	102.046	358.802
0045	El Calvario	3	272,941.917	2,253,746.970	167.861	337.359
0045	El Calvario	4	272,917.873	2,253,781.622	210.038	324.590
0045	El Calvario	5	272,908.235	2,253,794.856	226.410	297.479
0045	El Calvario	6	272,883.178	2,253,795.304	251.471	307.725
0045	El Calvario	7	272,867.965	2,253,849.892	308.139	359.925
0045	El Calvario	8	272,875.124	2,253,875.844	335.060	7.711
0045	El Calvario	9	272,875.124	2,253,934.011	393.228	354.345
0045	El Calvario	10	272,868.860	2,253,965.332	425.169	340.396
0045	El Calvario	11	272,844.698	2,254,010.972	476.810	23.150
0045	El Calvario	12	272,886.403	2,254,022.775	520.153	86.270
0045	El Calvario	13	272,919.185	2,254,017.967	553.286	97.842
0045	El Calvario	14	272,980.293	2,254,010.095	614.899	98.653
0045	El Calvario	15	273,145.588	2,253,981.050	782.727	113.267
0045	El Calvario	16	273,187.887	2,253,949.672	835.393	112.743
0045	El Calvario	17	273,218.540	2,253,944.863	866.421	54.333
0045	El Calvario	18	273,219.401	2,253,949.875	871.507	47.518
0045	El Calvario	19	273,293.038	2,253,955.945	945.393	78.659
0045	El Calvario	20	273,319.204	2,253,964.431	972.901	94.482
0045	El Calvario	21	273,363.050	2,253,942.155	1,022.081	86.399
0045	El Calvario	22	273,404.774	2,253,970.443	1,072.491	62.744
0045	El Calvario	23	273,417.150	2,253,975.039	1,085.693	88.489
0045	El Calvario	24	273,439.780	2,253,967.967	1,109.402	126.042
0045	El Calvario	25	273,466.645	2,253,929.984	1,155.925	167.065
0045	El Calvario	26	273,432.639	2,253,724.608	1,364.098	137.887
0045	El Calvario	27	273,445.852	2,253,725.445	1,377.338	97.171
0045	El Calvario	28	273,457.782	2,253,721.576	1,389.880	135.521
0045	El Calvario	29	273,460.039	2,253,714.160	1,397.632	181.106
0045	El Calvario	30	273,441.015	2,253,659.345	1,455.654	202.683
0045	El Calvario	31	273,419.412	2,253,615.493	1,504.539	201.568
0045	El Calvario	32	273,395.725	2,253,537.576	1,585.976	243.882
0045	El Calvario	33	273,374.583	2,253,545.630	1,608.600	285.332
0045	El Calvario	34	273,159.810	2,253,582.768	1,826.561	280.530
0045	El Calvario	35	273,119.567	2,253,590.773	1,867.592	232.093
0045	El Calvario	36	273,118.817	2,253,576.152	1,882.232	184.862
0045	El Calvario	37	273,117.880	2,253,568.279	1,890.160	186.826
0045	El Calvario	38	273,115.912	2,253,551.924	1,906.633	187.028
0045	El Calvario	39	273,113.475	2,253,532.617	1,926.094	202.094
0045	El Calvario	40	273,110.898	2,253,529.196	1,930.377	250.844
0045	El Calvario	41	273,080.156	2,253,537.256	1,962.157	320.585
0045	El Calvario	42	273,079.406	2,253,549.440	1,974.365	4.069
0045	El Calvario	43	273,081.843	2,253,561.249	1,986.423	323.530
0045	El Calvario	44	273,056.069	2,253,563.686	2,012.312	278.049
0045	El Calvario	45	273,022.328	2,253,570.060	2,046.649	280.602

CUADRO DE CONSTRUCCIÓN v3.15

NUM. SIG	NOMBRE DE LA COLONIA	VERTEX IND	COORD_X UTM	COORD_Y UTM	DISTANCIA EN METROS	ANGULO EN GRADOS DEC.
0045	El Calvario	46	272,999.085	2,253,574.371	2,070.289	279.546
0045	El Calvario	47	272,969.280	2,253,578.870	2,100.431	277.650
0045	El Calvario	48	272,956.061	2,253,580.426	2,113.742	317.113

COLONIA El Chorrito



DATOS GENERALES

POBLACIÓN 2020: 1919 (*)
SUPERFICIE EN HAS: 34.405
DENSIDAD (HAB/HA): 55.78

NÚMERO DE MANZANAS: 41

CENTROIDE UTM
X: 270251.2
Y: 2254448.78



REVISIÓN: V3.15
FECHA: 20210802
Vo. Bo.: A. SILVA T.

(*) LA POBLACIÓN 2020 DE ALGUNAS COLONIAS PUEDE APARECER EN CERO DEBIDO A QUE EN EL CENSO FUERON CONSIDERADAS RURALES

CUADRO DE CONSTRUCCIÓN v3.15

NUM. SIG	NOMBRE DE LA COLONIA	VERTEX IND	COORD_X UTM	COORD_Y UTM	DISTANCIA EN METROS	ÁNGULO EN GRADOS DEC.
0037	El Chorrito	0	270,007.127	2,254,094.493	-	259.421
0037	El Chorrito	1	270,001.317	2,254,094.025	5.830	285.278
0037	El Chorrito	2	269,997.193	2,254,096.930	10.874	321.643
0037	El Chorrito	3	269,986.874	2,254,122.623	38.562	296.780
0037	El Chorrito	4	269,914.331	2,254,103.784	113.511	217.468
0037	El Chorrito	5	269,914.892	2,254,040.405	176.892	221.634
0037	El Chorrito	6	269,816.454	2,254,029.667	275.914	322.893
0037	El Chorrito	7	269,833.457	2,254,071.726	321.280	18.719
0037	El Chorrito	8	269,868.692	2,254,199.415	453.741	26.799
0037	El Chorrito	9	269,903.883	2,254,244.179	510.682	31.043
0037	El Chorrito	10	269,955.954	2,254,361.607	639.137	25.355
0037	El Chorrito	11	269,993.444	2,254,435.837	722.296	26.385
0037	El Chorrito	12	270,021.936	2,254,494.321	787.351	27.065
0037	El Chorrito	13	270,050.428	2,254,547.556	847.732	27.093
0037	El Chorrito	14	270,081.919	2,254,612.038	919.493	40.642
0037	El Chorrito	15	270,097.699	2,254,622.983	938.697	32.846
0037	El Chorrito	16	270,111.911	2,254,700.139	1,017.151	12.737
0037	El Chorrito	17	270,125.407	2,254,750.375	1,069.169	16.456
0037	El Chorrito	18	270,133.929	2,254,776.800	1,096.933	28.369
0037	El Chorrito	19	270,138.702	2,254,782.723	1,104.540	100.943
0037	El Chorrito	20	270,149.103	2,254,748.655	1,140.160	135.979
0037	El Chorrito	21	270,166.609	2,254,742.650	1,158.668	95.187
0037	El Chorrito	22	270,178.199	2,254,744.395	1,170.388	73.649
0037	El Chorrito	23	270,213.745	2,254,760.326	1,209.341	53.722
0037	El Chorrito	24	270,243.205	2,254,793.525	1,253.727	45.556
0037	El Chorrito	25	270,272.552	2,254,818.566	1,292.305	56.607
0037	El Chorrito	26	270,293.174	2,254,828.764	1,315.311	76.416
0037	El Chorrito	27	270,308.357	2,254,828.991	1,330.496	99.257
0037	El Chorrito	28	270,337.364	2,254,818.793	1,361.243	94.281
0037	El Chorrito	29	270,367.012	2,254,824.453	1,391.427	85.608
0037	El Chorrito	30	270,421.169	2,254,822.540	1,445.617	93.664
0037	El Chorrito	31	270,462.375	2,254,818.713	1,487.001	105.370
0037	El Chorrito	32	270,549.646	2,254,777.209	1,583.638	95.213
0037	El Chorrito	33	270,561.374	2,254,780.353	1,595.780	57.283
0037	El Chorrito	34	270,577.753	2,254,800.170	1,621.490	63.542
0037	El Chorrito	35	270,584.523	2,254,800.465	1,628.266	128.499
0037	El Chorrito	36	270,597.635	2,254,729.804	1,700.133	168.785
0037	El Chorrito	37	270,610.715	2,254,667.824	1,763.479	170.030
0037	El Chorrito	38	270,612.211	2,254,657.213	1,774.194	170.901
0037	El Chorrito	39	270,617.459	2,254,627.971	1,803.903	172.962
0037	El Chorrito	40	270,619.709	2,254,594.980	1,836.971	169.617
0037	El Chorrito	41	270,626.719	2,254,571.857	1,861.134	170.874
0037	El Chorrito	42	270,627.956	2,254,520.751	1,912.255	178.104
0037	El Chorrito	43	270,629.456	2,254,485.042	1,947.995	221.184
0037	El Chorrito	44	270,602.669	2,254,482.592	1,974.894	267.872
0037	El Chorrito	45	270,589.469	2,254,482.815	1,988.096	286.938

CUADRO DE CONSTRUCCIÓN v3.15

NUM. SIG	NOMBRE DE LA COLONIA	VERTEX IND	COORD_X UTM	COORD_Y UTM	DISTANCIA EN METROS	ÁNGULO EN GRADOS DEC.
0037	El Chorrito	46	270,578.059	2,254,490.198	2,001.686	283.351
0037	El Chorrito	47	270,557.477	2,254,487.961	2,022.389	250.317
0037	El Chorrito	48	270,546.179	2,254,480.578	2,035.886	246.225
0037	El Chorrito	49	270,516.088	2,254,472.860	2,066.950	217.251
0037	El Chorrito	50	270,516.612	2,254,445.865	2,093.950	132.062
0037	El Chorrito	51	270,541.355	2,254,447.927	2,118.779	131.763
0037	El Chorrito	52	270,541.730	2,254,435.368	2,131.344	219.202
0037	El Chorrito	53	270,517.121	2,254,431.080	2,156.324	204.268
0037	El Chorrito	54	270,520.361	2,254,425.808	2,162.511	120.607
0037	El Chorrito	55	270,535.732	2,254,425.058	2,177.900	110.823
0037	El Chorrito	56	270,549.228	2,254,414.186	2,195.231	137.582
0037	El Chorrito	57	270,555.976	2,254,404.064	2,207.396	163.778
0037	El Chorrito	58	270,555.789	2,254,395.442	2,216.021	189.548
0037	El Chorrito	59	270,552.227	2,254,384.382	2,227.640	193.217
0037	El Chorrito	60	270,550.728	2,254,374.447	2,237.687	208.382
0037	El Chorrito	61	270,547.166	2,254,371.261	2,242.466	216.945
0037	El Chorrito	62	270,544.729	2,254,366.200	2,248.083	213.428
0037	El Chorrito	63	270,536.294	2,254,356.546	2,260.903	212.988
0037	El Chorrito	64	270,530.483	2,254,343.987	2,274.741	206.118
0037	El Chorrito	65	270,527.859	2,254,338.926	2,280.442	238.704
0037	El Chorrito	66	270,518.862	2,254,338.926	2,289.440	277.150
0037	El Chorrito	67	270,499.742	2,254,343.800	2,309.171	287.050
0037	El Chorrito	68	270,485.683	2,254,348.861	2,324.113	294.613
0037	El Chorrito	69	270,463.752	2,254,361.232	2,349.293	306.563
0037	El Chorrito	70	270,455.317	2,254,369.293	2,360.960	253.190
0037	El Chorrito	71	270,453.875	2,254,362.888	2,367.524	218.637
0037	El Chorrito	72	270,349.562	2,254,313.342	2,483.006	241.647
0037	El Chorrito	73	270,306.969	2,254,287.446	2,532.854	248.147
0037	El Chorrito	74	270,261.495	2,254,277.443	2,579.415	258.419
0037	El Chorrito	75	270,227.942	2,254,271.070	2,613.568	258.049
0037	El Chorrito	76	270,202.261	2,254,265.071	2,639.940	256.888
0037	El Chorrito	77	270,169.177	2,254,257.386	2,673.906	252.737
0037	El Chorrito	78	270,158.679	2,254,253.262	2,685.184	245.278
0037	El Chorrito	79	270,143.871	2,254,245.389	2,701.955	237.242
0037	El Chorrito	80	270,133.374	2,254,237.329	2,715.189	195.116
0037	El Chorrito	81	270,148.030	2,254,201.501	2,753.899	159.934
0037	El Chorrito	82	270,166.019	2,254,145.750	2,812.480	117.443
0037	El Chorrito	83	270,236.715	2,254,167.675	2,886.498	121.181
0037	El Chorrito	84	270,240.742	2,254,145.750	2,908.790	167.255
0037	El Chorrito	85	270,257.745	2,254,082.661	2,974.130	163.153
0037	El Chorrito	86	270,287.277	2,253,994.962	3,066.668	208.677
0037	El Chorrito	87	270,237.163	2,253,982.433	3,118.324	257.247
0037	El Chorrito	88	270,206.289	2,253,976.169	3,149.827	212.492
0037	El Chorrito	89	270,218.930	2,253,923.706	3,203.791	165.305
0037	El Chorrito	90	270,228.326	2,253,890.595	3,238.209	168.657
0037	El Chorrito	91	270,232.353	2,253,857.037	3,272.008	227.795

CUADRO DE CONSTRUCCIÓN v3.15

NUM. SIG	NOMBRE DE LA COLONIA	VERTEX IND	COORD_X UTM	COORD_Y UTM	DISTANCIA EN METROS	ÁNGULO EN GRADOS DEC.
0037	El Chorrito	92	270,175.528	2,253,869.566	3,330.198	281.304
0037	El Chorrito	93	270,140.627	2,253,875.830	3,365.656	315.905
0037	El Chorrito	94	270,138.390	2,253,891.043	3,381.033	354.716
0037	El Chorrito	95	270,137.271	2,253,920.127	3,410.139	356.414
0037	El Chorrito	96	270,133.468	2,253,963.864	3,454.041	34.542
0037	El Chorrito	97	270,203.157	2,253,983.776	3,526.519	31.317
0037	El Chorrito	98	270,194.208	2,254,028.073	3,571.711	349.275
0037	El Chorrito	99	270,187.720	2,254,064.763	3,608.971	346.595
0037	El Chorrito	100	270,179.219	2,254,092.952	3,638.414	347.194
0037	El Chorrito	101	270,175.639	2,254,115.995	3,661.733	344.255
0037	El Chorrito	102	270,166.019	2,254,139.039	3,686.704	300.697
0037	El Chorrito	103	270,137.873	2,254,136.107	3,715.003	258.093
0037	El Chorrito	104	270,109.381	2,254,126.922	3,744.939	252.560
0037	El Chorrito	105	270,084.262	2,254,119.236	3,771.207	252.292
0037	El Chorrito	106	270,032.995	2,254,102.179	3,825.237	252.525
0037	El Chorrito	107	270,007.127	2,254,094.493	3,852.223	259.421

COLONIA El Potrero 1a Sección



DATOS GENERALES

POBLACIÓN 2020: 34 (*)
SUPERFICIE EN HAS: 8.728
DENSIDAD (HAB/HA): 3.9

NÚMERO DE MANZANAS: 3

CENTROIDE UTM
X: 272297.559
Y: 2255538.585



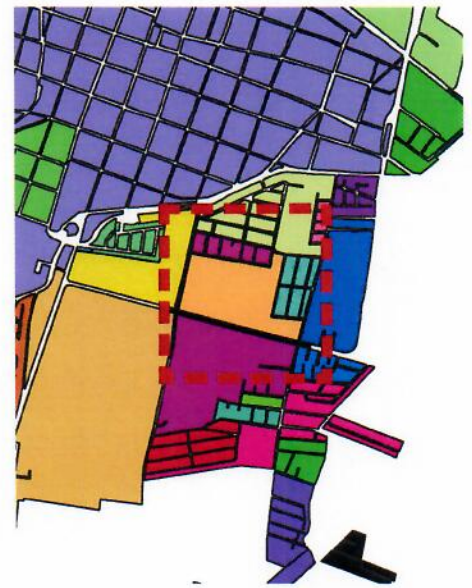
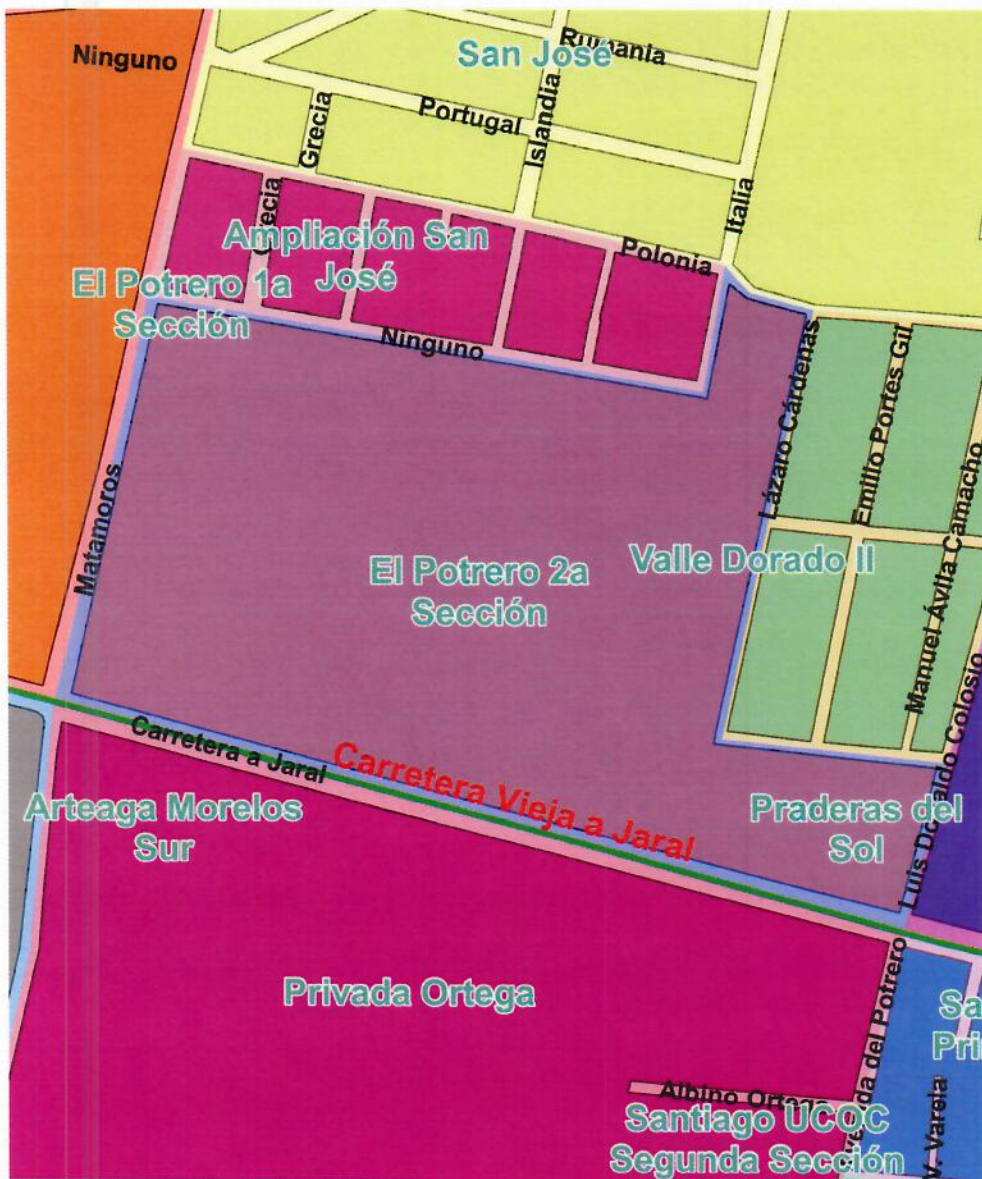
REVISIÓN: V3.15
FECHA: 20210802
Vo. Bo.: A. SILVA T.

(*) LA POBLACIÓN 2020 DE ALGUNAS COLONIAS PUEDE APARECER EN CERO DEBIDO A QUE EN EL CENSO FUERON CONSIDERADAS RURALES

CUADRO DE CONSTRUCCIÓN v3.15

NUM. SIG	NOMBRE DE LA COLONIA	VERTEX IND	COORD_X UTM	COORD_Y UTM	DISTANCIA EN METROS	ÁNGULO EN GRADOS DEC.
0067	El Potrero 1a Sección	0	272237.338	2255679.948	0	320.469869
0067	El Potrero 1a Sección	1	272247.515	2255722.969	44.20862863	49.185612
0067	El Potrero 1a Sección	2	272497.968	2255744.611	295.5942193	133.007746
0067	El Potrero 1a Sección	3	272497.484	2255715.578	324.6314411	187.092264
0067	El Potrero 1a Sección	4	272481.26	2255646.571	395.5197876	193.499898
0067	El Potrero 1a Sección	5	272462.816	2255571.308	473.009312	192.419972
0067	El Potrero 1a Sección	6	272452.829	2255520.265	525.0210987	192.380854
0067	El Potrero 1a Sección	7	272414.05	2255361.082	688.8594417	239.343959
0067	El Potrero 1a Sección	8	272016.401	2255467.606	1100.529931	331.908434
0067	El Potrero 1a Sección	9	272027.171	2255499.208	1133.916878	18.8202982
0067	El Potrero 1a Sección	10	272027.214	2255499.334	1134.050521	18.8202982
0067	El Potrero 1a Sección	11	272054.773	2255580.193	1219.476692	58.0616256
0067	El Potrero 1a Sección	12	272068.257	2255578.465	1233.070805	97.478462
0067	El Potrero 1a Sección	13	272082.407	2255576.564	1247.348421	97.5216376
0067	El Potrero 1a Sección	14	272113.141	2255572.578	1278.340106	97.3893041
0067	El Potrero 1a Sección	15	272118.203	2255571.921	1283.44369	97.9028392
0067	El Potrero 1a Sección	16	272131.906	2255569.894	1297.295837	98.4881358
0067	El Potrero 1a Sección	17	272170.777	2255564.043	1336.604899	98.520657
0067	El Potrero 1a Sección	18	272354.923	2255536.583	1522.786836	54.0898887
0067	El Potrero 1a Sección	19	272380.152	2255684.206	1672.549744	315.761008
0067	El Potrero 1a Sección	20	272286.812	2255670.795	1766.848673	298.381575
0067	El Potrero 1a Sección	21	272281.673	2255681.783	1778.978794	301.284591
0067	El Potrero 1a Sección	22	272237.338	2255679.948	1823.35264	320.469869

COLONIA El Potrero 2a Sección



DATOS GENERALES

POBLACIÓN 2020: 62 (*)
SUPERFICIE EN HAS: 8.92
DENSIDAD (HAB/HA): 6.95

NÚMERO DE MANZANAS: 1

CENTROIDE UTM
X: 272632.401
Y: 2255419.198

(*) LA POBLACIÓN 2020 DE ALGUNAS COLONIAS PUEDE APARECER EN CERO DEBIDO A QUE EN EL CENSO FUERON CONSIDERADAS RURALES

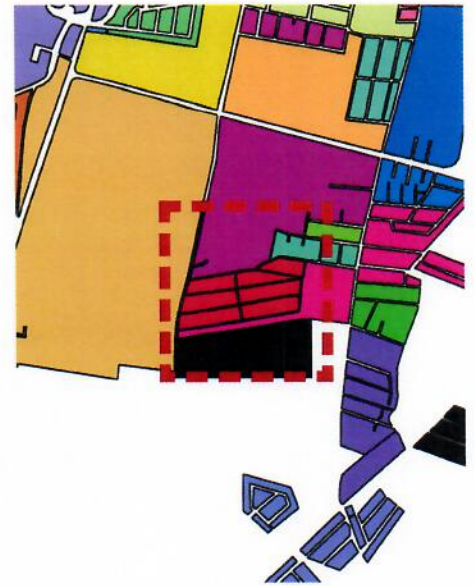
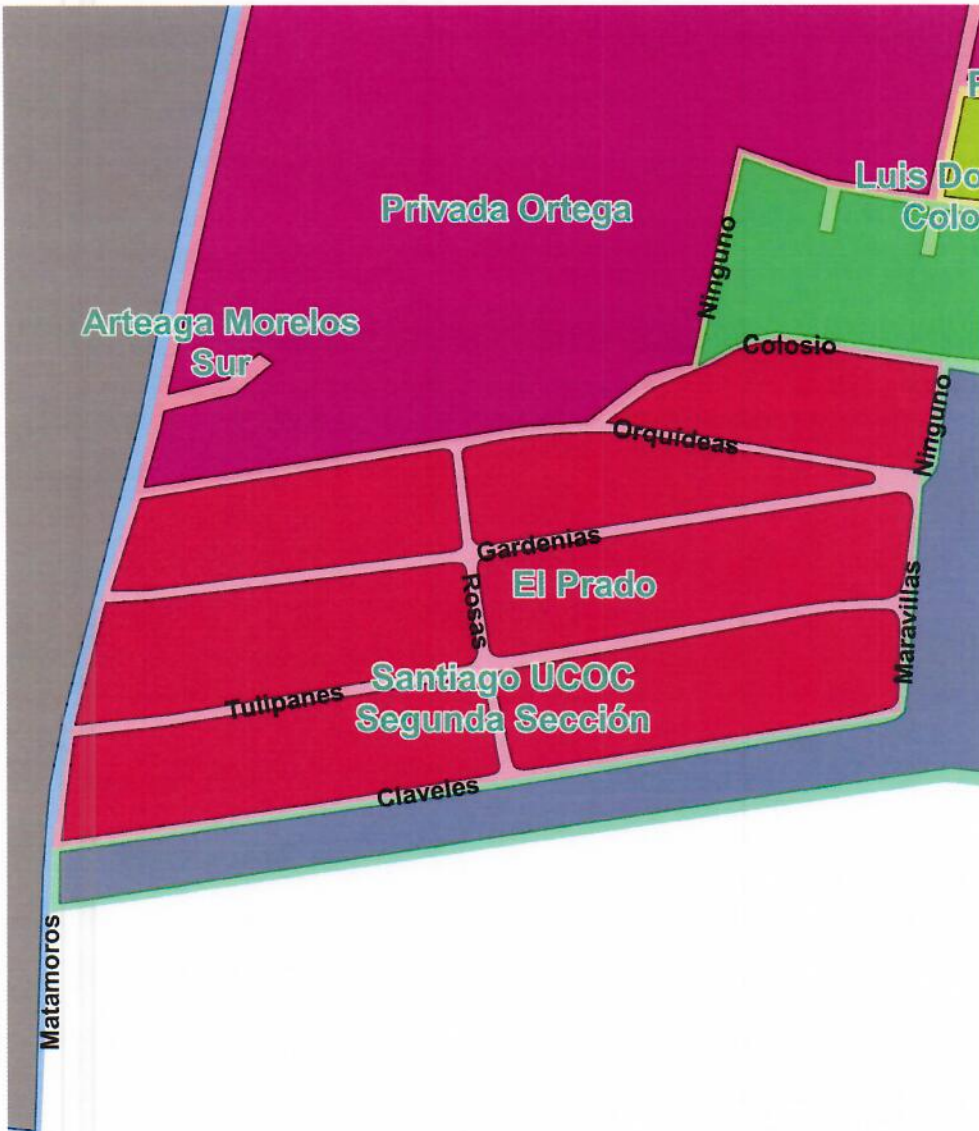


REVISIÓN: V3.15
FECHA: 20210802
Vo. Bo.: A. SILVA T.

CUADRO DE CONSTRUCCIÓN v3.15

NUM. SIG	NOMBRE DE LA COLONIA	VERTEX IND	COORD_X UTM	COORD_Y UTM	DISTANCIA EN METROS	ÁNGULO EN GRADOS DEC.
0068	El Potrero 2a Sección	0	272414.05	2255361.082	0	329.261063
0068	El Potrero 2a Sección	1	272452.829	2255520.265	163.8383431	12.3808537
0068	El Potrero 2a Sección	2	272462.816	2255571.308	215.8501297	55.4662557
0068	El Potrero 2a Sección	3	272747.714	2255521.78	505.0212173	54.8827489
0068	El Potrero 2a Sección	4	272759.145	2255587.252	571.4838695	74.0794564
0068	El Potrero 2a Sección	5	272771.652	2255573.236	590.2693659	121.894847
0068	El Potrero 2a Sección	6	272804.651	2255564.063	624.5194649	148.879509
0068	El Potrero 2a Sección	7	272756.943	2255343.865	849.8268183	144.099607
0068	El Potrero 2a Sección	8	272872.383	2255331.784	965.8977433	145.198663
0068	El Potrero 2a Sección	9	272850.216	2255245.591	1054.89554	239.626891
0068	El Potrero 2a Sección	10	272414.05	2255361.082	1506.092324	329.261063

COLONIA El Prado



DATOS GENERALES

POBLACIÓN 2020: 110 (*)
SUPERFICIE EN HAS: 4.385
DENSIDAD (HAB/HA): 25.09

NÚMERO DE MANZANAS: 7

CENTROIDE UTM
X: 272474.934
Y: 2254875.063



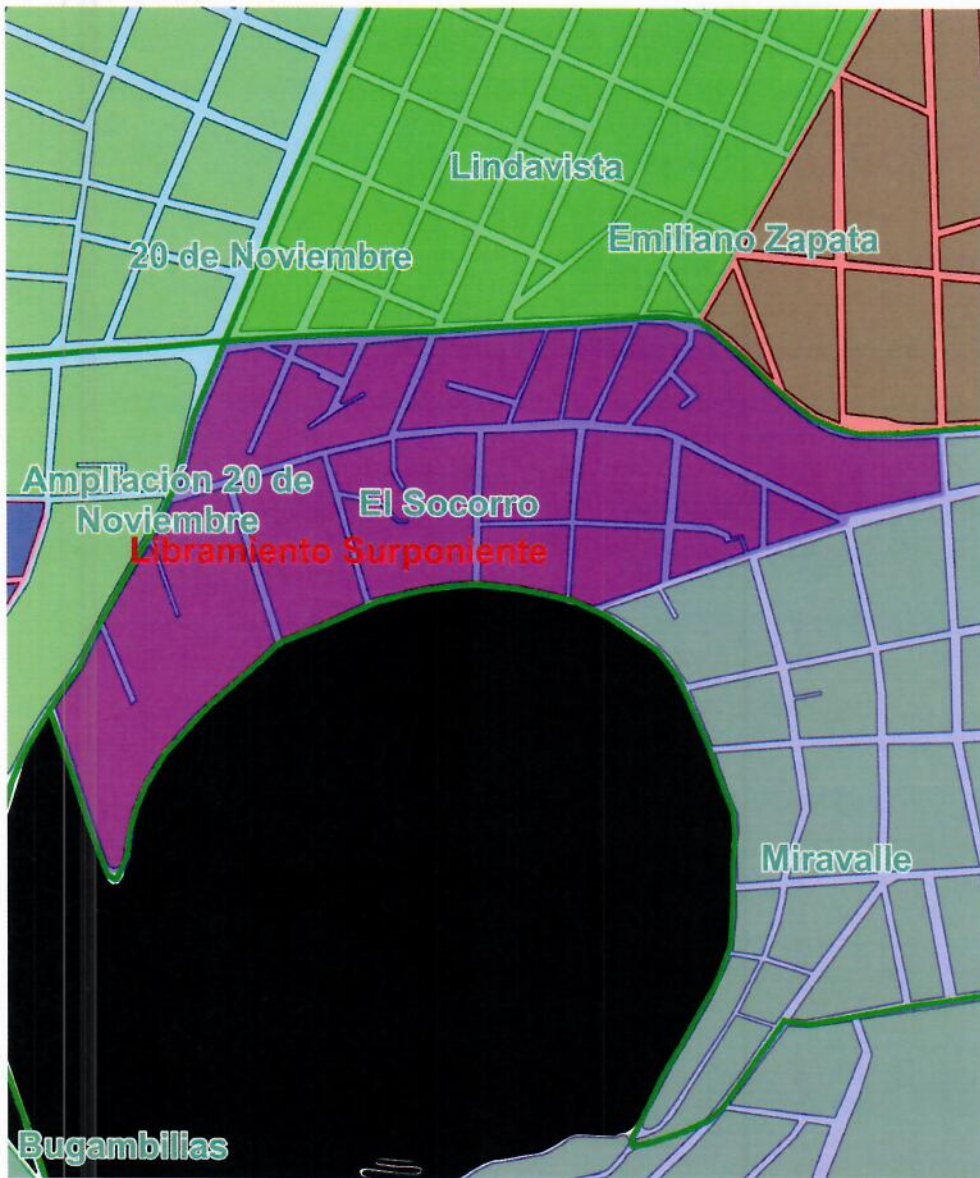
REVISIÓN: V3.15
FECHA: 20210802
Vo. Bo.: A. SILVA T.

(*) LA POBLACIÓN 2020 DE ALGUNAS COLONIAS PUEDE APARECER EN CERO DEBIDO A QUE EN EL CENSO FUERON CONSIDERADAS RURALES

CUADRO DE CONSTRUCCIÓN v3.15

NUM. SIG	NOMBRE DE LA COLONIA	VERTEX IND	COORD_X UTM	COORD_Y UTM	DISTANCIA EN METROS	ANGULO EN GRADOS DEC.
0043	El Prado	0	272,545.503	2,254,964.236	-	68.550
0043	El Prado	1	272,566.164	2,254,973.871	22.797	72.037
0043	El Prado	2	272,578.916	2,254,976.332	35.784	88.876
0043	El Prado	3	272,641.705	2,254,966.751	99.300	143.177
0043	El Prado	4	272,641.700	2,254,966.713	99.339	187.678
0043	El Prado	5	272,638.503	2,254,943.002	123.264	188.139
0043	El Prado	6	272,637.585	2,254,936.932	129.403	188.600
0043	El Prado	7	272,635.965	2,254,926.218	140.239	201.955
0043	El Prado	8	272,632.162	2,254,920.849	146.819	200.240
0043	El Prado	9	272,624.108	2,254,831.807	236.223	222.690
0043	El Prado	10	272,471.082	2,254,805.408	391.510	260.783
0043	El Prado	11	272,297.474	2,254,779.009	567.114	315.375
0043	El Prado	12	272,305.151	2,254,825.401	614.137	11.195
0043	El Prado	13	272,316.398	2,254,874.138	664.154	15.547
0043	El Prado	14	272,329.690	2,254,914.808	706.942	49.159
0043	El Prado	15	272,443.060	2,254,934.350	821.983	80.797
0043	El Prado	16	272,478.496	2,254,939.726	857.825	83.206
0043	El Prado	17	272,505.871	2,254,942.102	885.303	70.000
0043	El Prado	18	272,524.216	2,254,954.966	907.709	60.196
0043	El Prado	19	272,542.057	2,254,963.122	927.325	68.767
0043	El Prado	20	272,545.503	2,254,964.236	930.947	68.550

COLONIA El Socorro



DATOS GENERALES

POBLACIÓN 2020: 1739 (*)
SUPERFICIE EN HAS: 26.689
DENSIDAD (HAB/HA): 65.16

NÚMERO DE MANZANAS: 19

CENTROIDE UTM
X: 270263.396
Y: 2256539.98



REVISIÓN: V3.15
FECHA: 20210802
Vo. Bo.: A. SILVA T.

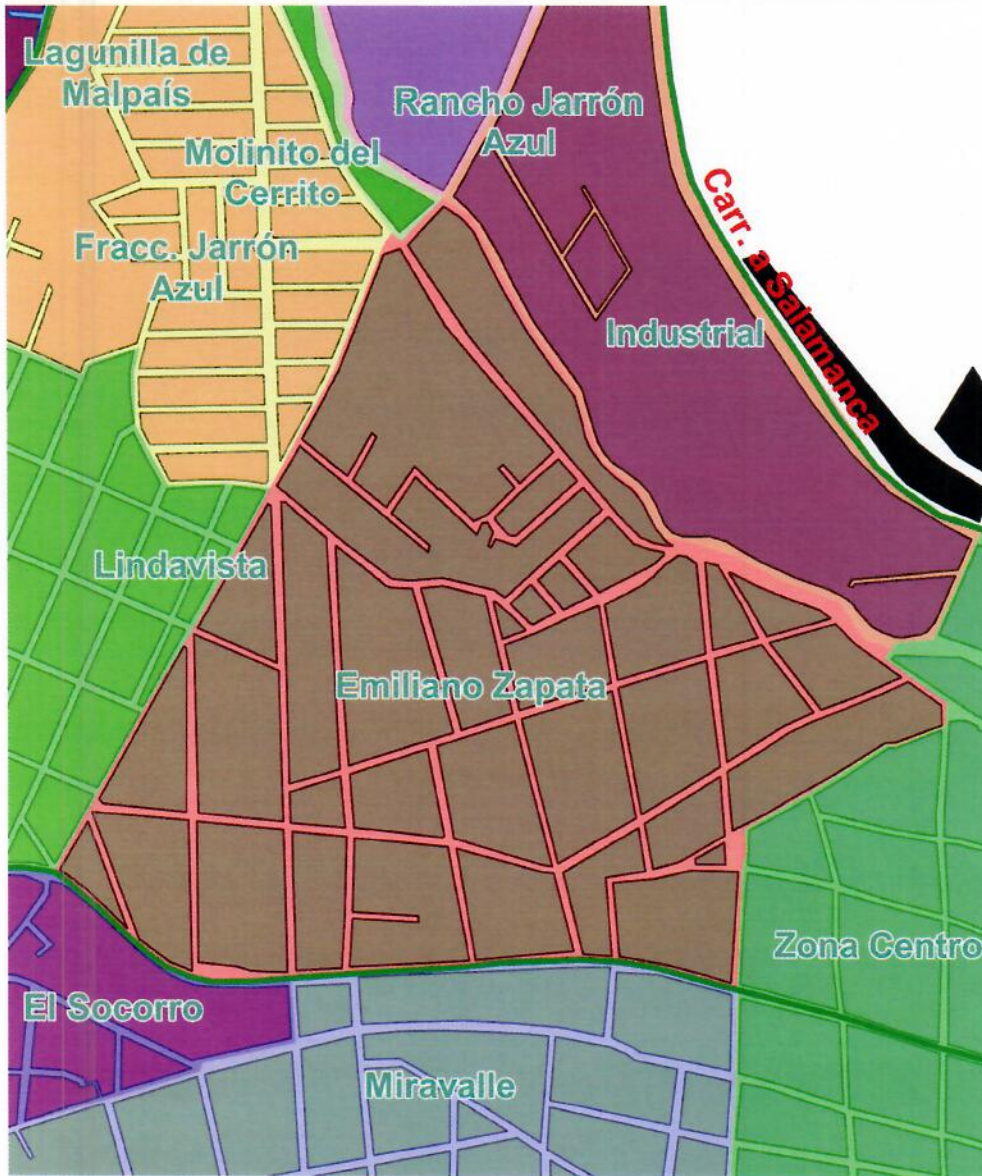


(*) LA POBLACIÓN 2020 DE ALGUNAS COLONIAS PUEDE APARECER EN CERO DEBIDO A QUE EN EL CENSO FUERON CONSIDERADAS RURALES

CUADRO DE CONSTRUCCIÓN v3.15

NUM. SIG	NOMBRE DE LA COLONIA	VERTEX IND	COORD_X UTM	COORD_Y UTM	DISTANCIA EN METROS	ÁNGULO EN GRADOS DEC.
0028	El Socorro	0	270,722.540	2,256,524.978	-	227.709
0028	El Socorro	1	270,719.264	2,256,514.861	10.634	225.344
0028	El Socorro	2	270,604.797	2,256,479.307	130.496	252.722
0028	El Socorro	3	270,526.847	2,256,455.026	212.140	252.194
0028	El Socorro	4	270,500.061	2,256,446.161	240.355	249.851
0028	El Socorro	5	270,430.645	2,256,418.133	315.216	270.315
0028	El Socorro	6	270,403.888	2,256,429.281	344.202	288.852
0028	El Socorro	7	270,383.088	2,256,434.888	365.744	282.310
0028	El Socorro	8	270,357.844	2,256,439.127	391.342	278.628
0028	El Socorro	9	270,295.311	2,256,447.607	454.448	271.366
0028	El Socorro	10	270,246.749	2,256,443.367	503.194	260.026
0028	El Socorro	11	270,175.749	2,256,424.397	576.685	250.453
0028	El Socorro	12	270,068.307	2,256,376.258	694.418	237.396
0028	El Socorro	13	269,992.261	2,256,309.979	795.294	225.257
0028	El Socorro	14	269,942.726	2,256,254.165	869.919	215.564
0028	El Socorro	15	269,907.145	2,256,191.374	942.090	198.246
0028	El Socorro	16	269,900.168	2,256,134.165	999.723	195.698
0028	El Socorro	17	269,893.191	2,256,118.816	1,016.583	223.939
0028	El Socorro	18	269,884.819	2,256,114.630	1,025.943	263.215
0028	El Socorro	19	269,875.750	2,256,116.723	1,035.251	305.693
0028	El Socorro	20	269,866.732	2,256,131.376	1,052.456	335.375
0028	El Socorro	21	269,810.016	2,256,309.723	1,239.605	8.481
0028	El Socorro	22	269,840.517	2,256,353.932	1,293.314	30.207
0028	El Socorro	23	269,866.331	2,256,407.304	1,352.601	28.554
0028	El Socorro	24	269,914.470	2,256,486.490	1,445.272	28.931
0028	El Socorro	25	269,960.517	2,256,578.583	1,548.235	18.323
0028	El Socorro	26	269,966.098	2,256,609.978	1,580.122	15.958
0028	El Socorro	27	270,006.912	2,256,711.838	1,689.855	3.191
0028	El Socorro	28	270,003.483	2,256,724.241	1,702.723	35.603
0028	El Socorro	29	270,513.498	2,256,754.009	2,213.606	93.411
0028	El Socorro	30	270,548.557	2,256,747.725	2,249.224	113.165
0028	El Socorro	31	270,591.539	2,256,716.303	2,302.466	129.472
0028	El Socorro	32	270,662.320	2,256,650.815	2,398.896	125.892
0028	El Socorro	33	270,702.114	2,256,628.750	2,444.397	108.975
0028	El Socorro	34	270,757.228	2,256,620.079	2,500.189	92.620
0028	El Socorro	35	270,825.890	2,256,624.521	2,568.995	131.142
0028	El Socorro	36	270,831.182	2,256,549.110	2,644.591	216.731
0028	El Socorro	37	270,722.540	2,256,524.978	2,755.880	227.709

COLONIA Emiliano Zapata



DATOS GENERALES

POBLACIÓN 2020: 4387 (*)
SUPERFICIE EN HAS: 50.19
DENSIDAD (HAB/HA): 87.41

NÚMERO DE MANZANAS: 36

CENTROIDE UTM
X: 271036.588
Y: 2256967.664



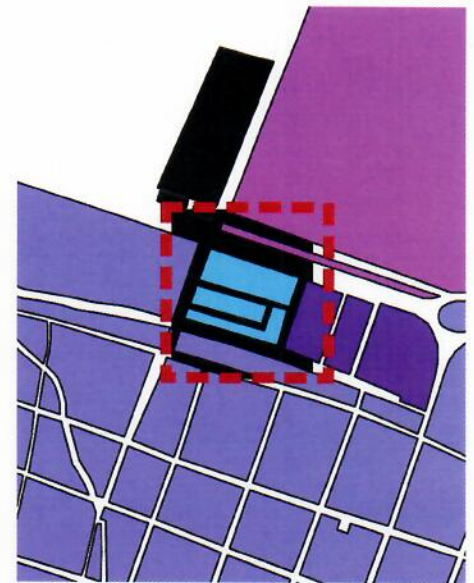
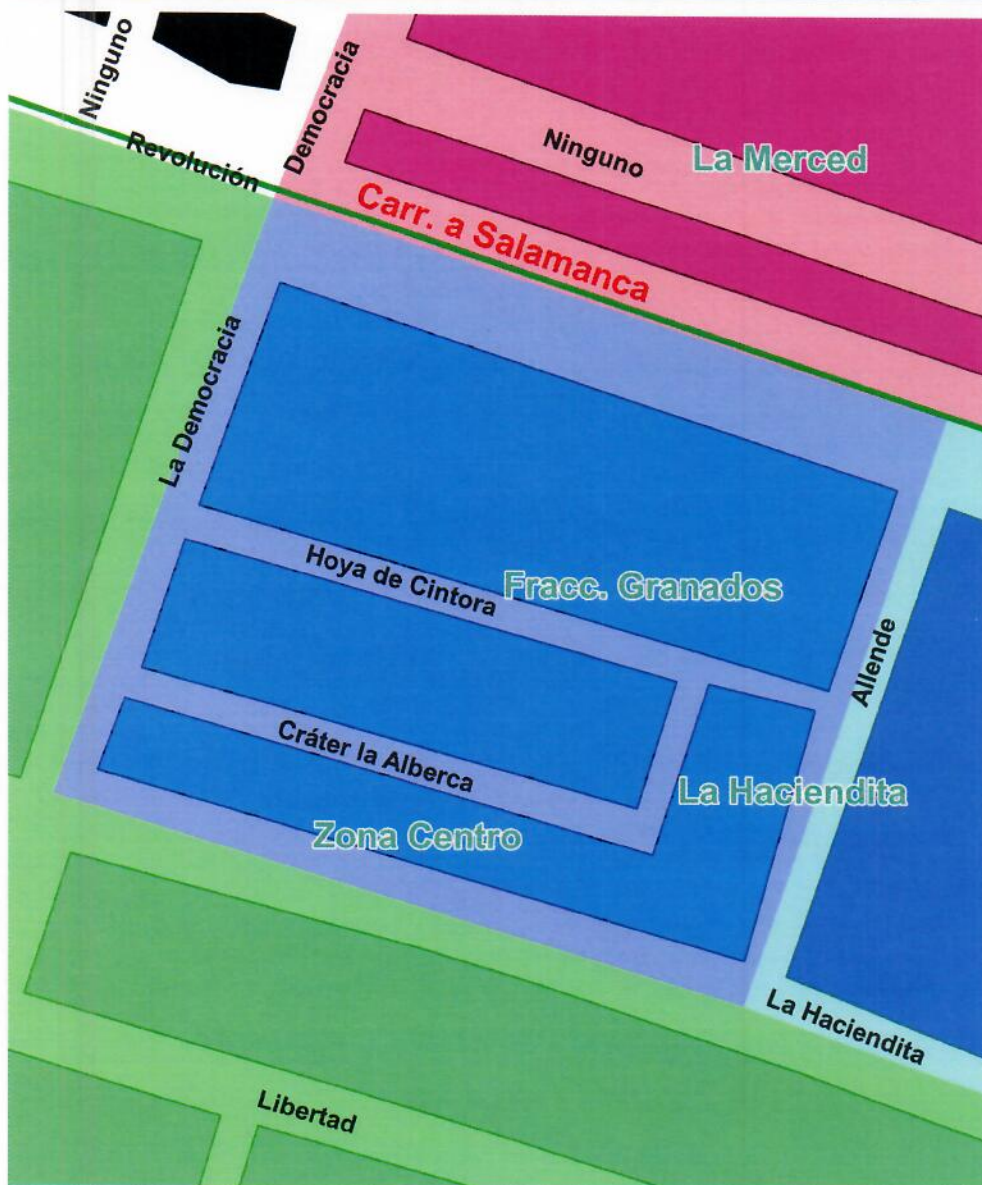
REVISIÓN: V3.15
FECHA: 20210802
Vo. Bo.: A. SILVA T.

(*) LA POBLACIÓN 2020 DE ALGUNAS COLONIAS PUEDE APARECER EN CERO DEBIDO A QUE EN EL CENSO FUERON CONSIDERADAS RURALES

CUADRO DE CONSTRUCCIÓN v3.15

NUM. SIG	NOMBRE DE LA COLONIA	VERTEX IND	COORD_X UTM	COORD_Y UTM	DISTANCIA EN METROS	ÁNGULO EN GRADOS DEC.
0022	Emiliano Zapata	0	271,533.086	2,256,898.325	-	263.265
0022	Emiliano Zapata	1	271,522.464	2,256,899.888	10.736	258.283
0022	Emiliano Zapata	2	271,434.205	2,256,845.160	114.587	239.104
0022	Emiliano Zapata	3	271,356.686	2,256,800.424	204.087	207.521
0022	Emiliano Zapata	4	271,358.891	2,256,775.066	229.540	185.767
0022	Emiliano Zapata	5	271,353.599	2,256,757.206	248.168	189.497
0022	Emiliano Zapata	6	271,350.185	2,256,678.661	326.787	182.292
0022	Emiliano Zapata	7	271,347.872	2,256,615.454	390.037	233.616
0022	Emiliano Zapata	8	271,253.832	2,256,640.891	487.457	279.950
0022	Emiliano Zapata	9	271,198.332	2,256,645.516	543.149	271.841
0022	Emiliano Zapata	10	271,116.625	2,256,643.974	624.871	268.028
0022	Emiliano Zapata	11	271,054.959	2,256,640.891	686.614	266.525
0022	Emiliano Zapata	12	270,825.890	2,256,624.521	916.267	266.105
0022	Emiliano Zapata	13	270,757.228	2,256,620.079	985.073	272.620
0022	Emiliano Zapata	14	270,702.114	2,256,628.750	1,040.865	288.975
0022	Emiliano Zapata	15	270,662.320	2,256,650.815	1,086.367	305.892
0022	Emiliano Zapata	16	270,591.539	2,256,716.303	1,182.796	309.472
0022	Emiliano Zapata	17	270,548.557	2,256,747.725	1,236.038	347.556
0022	Emiliano Zapata	18	270,653.443	2,256,937.388	1,452.771	30.196
0022	Emiliano Zapata	19	270,717.074	2,257,041.429	1,574.728	30.047
0022	Emiliano Zapata	20	270,878.519	2,257,337.000	1,911.517	25.223
0022	Emiliano Zapata	21	270,936.965	2,257,483.115	2,068.888	28.670
0022	Emiliano Zapata	22	270,945.957	2,257,495.704	2,084.358	81.359
0022	Emiliano Zapata	23	270,957.678	2,257,486.814	2,099.069	85.439
0022	Emiliano Zapata	24	271,005.678	2,257,537.046	2,168.547	82.679
0022	Emiliano Zapata	25	271,039.166	2,257,516.395	2,207.891	137.690
0022	Emiliano Zapata	26	271,061.491	2,257,471.186	2,258.312	152.363
0022	Emiliano Zapata	27	271,110.050	2,257,383.558	2,358.495	147.533
0022	Emiliano Zapata	28	271,158.608	2,257,316.581	2,441.222	151.855
0022	Emiliano Zapata	29	271,189.863	2,257,232.302	2,531.110	144.413
0022	Emiliano Zapata	30	271,235.073	2,257,195.465	2,589.427	142.365
0022	Emiliano Zapata	31	271,251.817	2,257,158.628	2,629.891	149.343
0022	Emiliano Zapata	32	271,265.212	2,257,140.768	2,652.216	121.188
0022	Emiliano Zapata	33	271,289.212	2,257,136.861	2,676.532	103.076
0022	Emiliano Zapata	34	271,346.142	2,257,119.558	2,736.033	112.061
0022	Emiliano Zapata	35	271,404.747	2,257,089.419	2,801.934	113.579
0022	Emiliano Zapata	36	271,467.816	2,257,066.535	2,869.027	127.873
0022	Emiliano Zapata	37	271,497.398	2,257,023.001	2,921.661	128.271
0022	Emiliano Zapata	38	271,528.504	2,257,011.223	2,954.922	165.289
0022	Emiliano Zapata	39	271,519.856	2,257,000.858	2,968.421	172.681
0022	Emiliano Zapata	40	271,593.062	2,256,948.599	3,058.366	153.944
0022	Emiliano Zapata	41	271,591.959	2,256,921.919	3,085.069	215.264
0022	Emiliano Zapata	42	271,533.086	2,256,898.325	3,148.494	263.265

COLONIA Fracc. Granados



DATOS GENERALES

POBLACIÓN 2020: 120 (*)
SUPERFICIE EN HAS: 2.293
DENSIDAD (HAB/HA): 52.33

NÚMERO DE MANZANAS: 3

CENTROIDE UTM

X: 272157.684

Y: 2256899.885

(*) LA POBLACIÓN 2020 DE ALGUNAS COLONIAS PUEDE APARECER EN CERO DEBIDO A QUE EN EL CENSO FUERON CONSIDERADAS RURALES

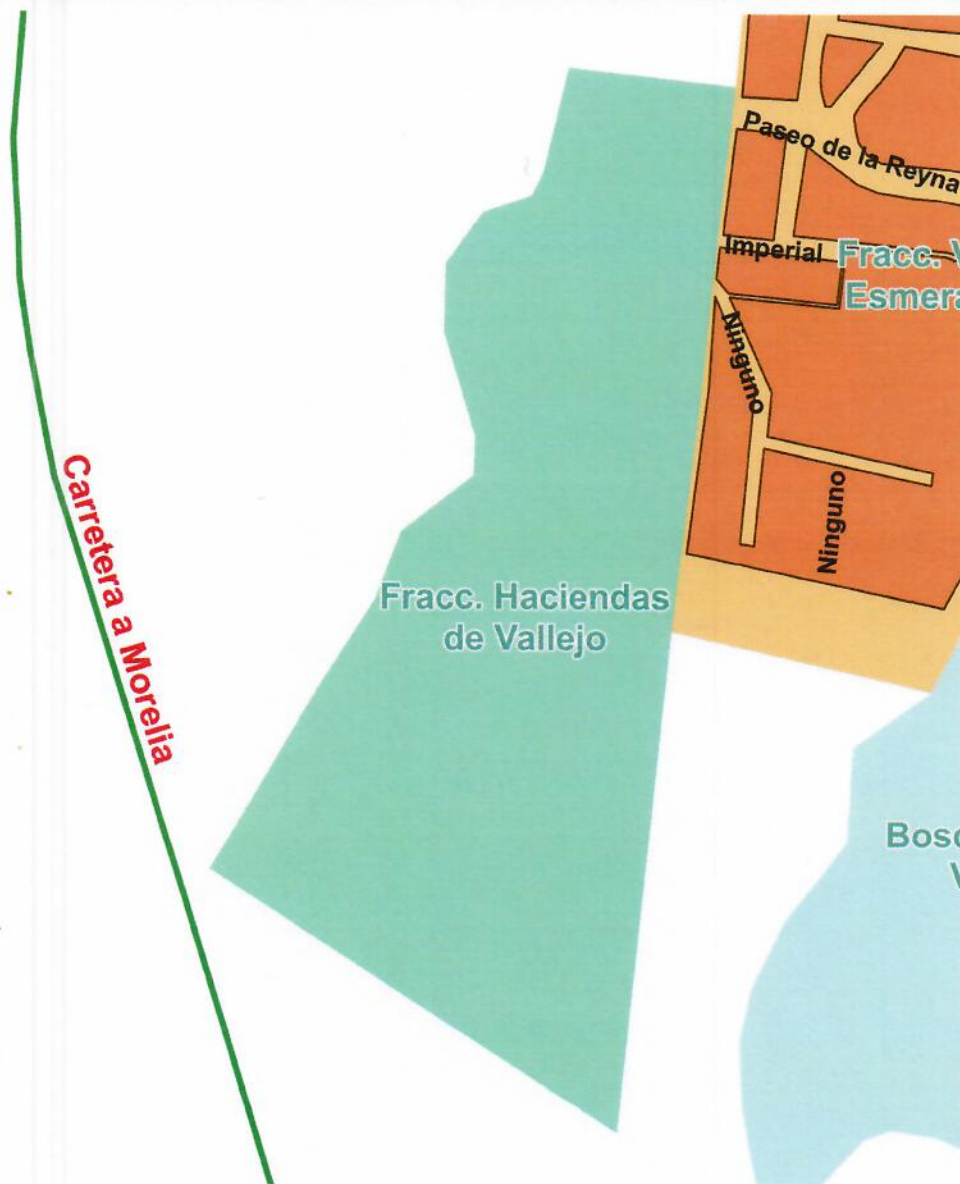


REVISIÓN: V3.15
FECHA: 20210802
Vo. Bo.: A. SILVA T.

CUADRO DE CONSTRUCCIÓN v3.15

NUM. SIG	NOMBRE DE LA COLONIA	VERTEX IND	COORD_X UTM	COORD_Y UTM	DISTANCIA EN METROS	ÁNGULO EN GRADOS DEC.
0004	Fracc. Granados	0	272,212.155	2,256,809.289	-	242.991
0004	Fracc. Granados	1	272,056.087	2,256,856.936	163.179	333.618
0004	Fracc. Granados	2	272,105.766	2,256,991.533	306.652	64.083
0004	Fracc. Granados	3	272,257.983	2,256,942.344	466.620	153.457
0004	Fracc. Granados	4	272,212.155	2,256,809.289	607.346	242.991

COLONIA Fracc. Haciendas de Vallejo



DATOS GENERALES

POBLACIÓN 2020: 0 (*)
SUPERFICIE EN HAS: 5.996
DENSIDAD (HAB/HA): 0

NÚMERO DE MANZANAS: 0

CENTROIDE UTM
X: 271594.767
Y: 2253220.116



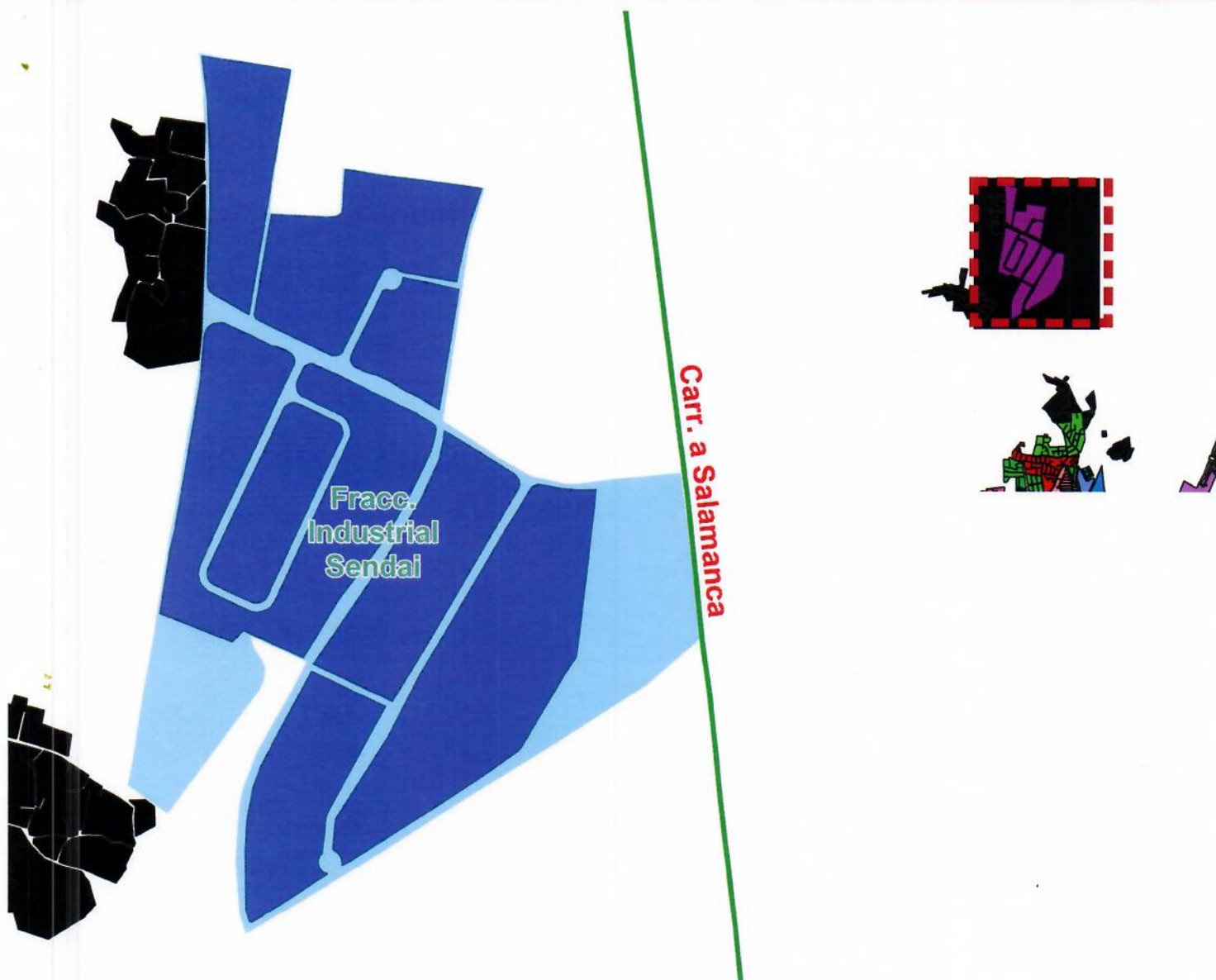
REVISIÓN: V3.15
FECHA: 20210802
Vo. Bo.: A. SILVA T.

(*) LA POBLACIÓN 2020 DE ALGUNAS COLONIAS PUEDE APARECER EN CERO DEBIDO A QUE EN EL CENSO FUERON CONSIDERADAS RURALES

CUADRO DE CONSTRUCCIÓN v3.15

NUM. SIG	NOMBRE DE LA COLONIA	VERTEX IND	COORD_X UTM	COORD_Y UTM	DISTANCIA EN METROS	ÁNGULO EN GRADOS DEC.
0005	Fracc. Haciendas de Vallejo	0	271,692.558	2,253,465.124	-	141.673
0005	Fracc. Haciendas de Vallejo	1	271,684.415	2,253,398.076	67.541	186.540
0005	Fracc. Haciendas de Vallejo	2	271,676.168	2,253,321.597	144.464	186.676
0005	Fracc. Haciendas de Vallejo	3	271,662.501	2,253,213.350	253.570	186.710
0005	Fracc. Haciendas de Vallejo	4	271,637.179	2,252,981.190	487.106	244.624
0005	Fracc. Haciendas de Vallejo	5	271,449.141	2,253,103.410	711.373	346.884
0005	Fracc. Haciendas de Vallejo	6	271,499.200	2,253,187.567	809.293	31.794
0005	Fracc. Haciendas de Vallejo	7	271,525.459	2,253,228.247	857.713	26.848
0005	Fracc. Haciendas de Vallejo	8	271,537.456	2,253,259.739	891.412	36.689
0005	Fracc. Haciendas de Vallejo	9	271,571.197	2,253,285.607	933.927	27.455
0005	Fracc. Haciendas de Vallejo	10	271,571.946	2,253,303.602	951.938	352.926
0005	Fracc. Haciendas de Vallejo	11	271,557.700	2,253,351.588	1,001.995	352.415
0005	Fracc. Haciendas de Vallejo	12	271,558.450	2,253,383.080	1,033.495	18.968
0005	Fracc. Haciendas de Vallejo	13	271,575.695	2,253,406.323	1,062.438	53.218
0005	Fracc. Haciendas de Vallejo	14	271,598.189	2,253,414.571	1,086.396	48.214
0005	Fracc. Haciendas de Vallejo	15	271,603.438	2,253,425.068	1,098.132	20.197
0005	Fracc. Haciendas de Vallejo	16	271,615.434	2,253,473.805	1,148.323	55.125
0005	Fracc. Haciendas de Vallejo	17	271,692.558	2,253,465.124	1,225.934	141.673

COLONIA Fracc. Industrial Sendai



DATOS GENERALES

POBLACIÓN 2020: 0 (*)
SUPERFICIE EN HAS: 129.965
DENSIDAD (HAB/HA): 0

NÚMERO DE MANZANAS: 10

CENTROIDE UTM
X: 270182.61
Y: 2260999.941



REVISIÓN: V3.15
FECHA: 20210802
Vo. Bo.: A. SILVA T.



(*) LA POBLACIÓN 2020 DE ALGUNAS COLONIAS PUEDE APARECER EN CERO DEBIDO A QUE EN EL CENSO FUERON CONSIDERADAS RURALES

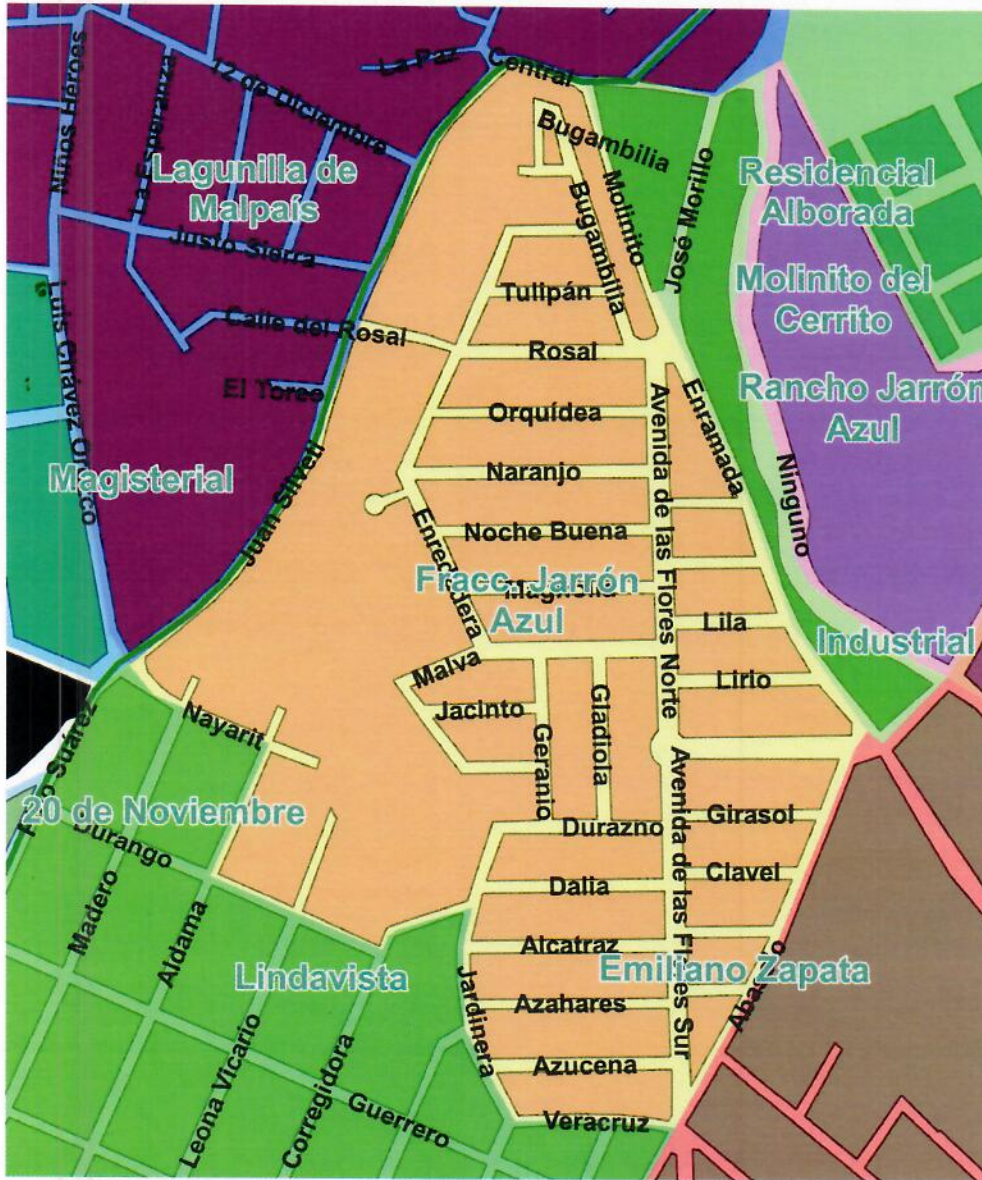
CUADRO DE CONSTRUCCIÓN v3.15

NUM. SIG	NOMBRE DE LA COLONIA	VERTEX IND	COORD_X UTM	COORD_Y UTM	DISTANCIA EN METROS	ÁNGULO EN GRADOS DEC.
0002	Fracc. Industrial Sendai	0	269,799.216	2,261,984.256	-	49.867
0002	Fracc. Industrial Sendai	1	269,786.451	2,262,081.987	98.561	46.106
0002	Fracc. Industrial Sendai	2	269,999.974	2,262,045.666	315.150	145.483
0002	Fracc. Industrial Sendai	3	269,980.244	2,261,947.035	415.735	189.821
0002	Fracc. Industrial Sendai	4	269,947.143	2,261,720.980	644.201	140.471
0002	Fracc. Industrial Sendai	5	270,091.876	2,261,714.376	789.084	76.863
0002	Fracc. Industrial Sendai	6	270,107.835	2,261,723.181	807.311	31.846
0002	Fracc. Industrial Sendai	7	270,112.237	2,261,820.946	905.175	50.026
0002	Fracc. Industrial Sendai	8	270,434.356	2,261,778.686	1,230.055	147.108
0002	Fracc. Industrial Sendai	9	270,401.346	2,261,668.955	1,344.643	192.446
0002	Fracc. Industrial Sendai	10	270,368.880	2,261,442.238	1,573.673	188.340
0002	Fracc. Industrial Sendai	11	270,340.586	2,261,253.610	1,764.412	155.425
0002	Fracc. Industrial Sendai	12	270,393.849	2,261,219.913	1,827.438	123.087
0002	Fracc. Industrial Sendai	13	270,468.740	2,261,169.674	1,917.620	121.877
0002	Fracc. Industrial Sendai	14	270,530.406	2,261,134.216	1,988.753	115.747
0002	Fracc. Industrial Sendai	15	270,548.906	2,261,126.894	2,008.650	106.689
0002	Fracc. Industrial Sendai	16	270,597.203	2,261,116.819	2,057.986	102.361
0002	Fracc. Industrial Sendai	17	270,618.163	2,261,112.004	2,079.492	96.230
0002	Fracc. Industrial Sendai	18	270,647.379	2,261,112.248	2,108.709	85.578
0002	Fracc. Industrial Sendai	19	270,712.899	2,261,121.883	2,174.934	82.949
0002	Fracc. Industrial Sendai	20	270,879.378	2,261,138.605	2,342.251	128.594
0002	Fracc. Industrial Sendai	21	270,925.713	2,260,765.321	2,718.399	200.941
0002	Fracc. Industrial Sendai	22	270,802.700	2,260,658.232	2,881.495	232.937
0002	Fracc. Industrial Sendai	23	270,599.202	2,260,525.650	3,124.372	237.548
0002	Fracc. Industrial Sendai	24	270,407.267	2,260,406.558	3,350.253	237.802
0002	Fracc. Industrial Sendai	25	270,179.874	2,260,261.257	3,620.104	237.946
0002	Fracc. Industrial Sendai	26	269,894.668	2,260,086.280	3,954.707	290.181
0002	Fracc. Industrial Sendai	27	269,880.257	2,260,130.347	4,001.071	348.782
0002	Fracc. Industrial Sendai	28	269,871.121	2,260,251.077	4,122.146	359.458
0002	Fracc. Industrial Sendai	29	269,877.518	2,260,363.969	4,235.220	6.625
0002	Fracc. Industrial Sendai	30	269,886.767	2,260,416.386	4,288.446	15.506
0002	Fracc. Industrial Sendai	31	269,919.913	2,260,502.718	4,380.922	25.245
0002	Fracc. Industrial Sendai	32	269,993.141	2,260,632.217	4,529.692	28.530
0002	Fracc. Industrial Sendai	33	270,032.070	2,260,706.768	4,613.795	340.917
0002	Fracc. Industrial Sendai	34	269,903.295	2,260,764.808	4,755.046	227.241
0002	Fracc. Industrial Sendai	35	269,914.845	2,260,732.691	4,789.176	151.827
0002	Fracc. Industrial Sendai	36	269,927.621	2,260,715.466	4,810.623	149.288
0002	Fracc. Industrial Sendai	37	269,938.991	2,260,690.925	4,837.669	172.214
0002	Fracc. Industrial Sendai	38	269,934.559	2,260,663.820	4,865.134	196.145
0002	Fracc. Industrial Sendai	39	269,925.286	2,260,641.981	4,888.860	209.649
0002	Fracc. Industrial Sendai	40	269,717.761	2,260,359.407	5,239.452	260.888
0002	Fracc. Industrial Sendai	41	269,626.881	2,260,424.189	5,351.057	338.453
0002	Fracc. Industrial Sendai	42	269,636.442	2,260,471.500	5,399.324	10.013
0002	Fracc. Industrial Sendai	43	269,650.317	2,260,563.228	5,492.096	8.746
0002	Fracc. Industrial Sendai	44	269,661.108	2,260,632.217	5,561.924	9.576
0002	Fracc. Industrial Sendai	45	269,685.004	2,260,764.220	5,696.073	9.712

CUADRO DE CONSTRUCCIÓN v3.15

NUM. SIG	NOMBRE DE LA COLONIA	VERTEX IND	COORD_X UTM	COORD_Y UTM	DISTANCIA EN METROS	ÁNGULO EN GRADOS DEC.
0002	Fracc. Industrial Sendai	46	269,706.202	2,260,895.646	5,829.197	9.267
0002	Fracc. Industrial Sendai	47	269,719.306	2,260,975.041	5,909.666	10.122
0002	Fracc. Industrial Sendai	48	269,734.722	2,261,055.303	5,991.395	11.120
0002	Fracc. Industrial Sendai	49	269,742.238	2,261,092.688	6,029.528	10.096
0002	Fracc. Industrial Sendai	50	269,758.618	2,261,198.195	6,136.299	9.116
0002	Fracc. Industrial Sendai	51	269,764.014	2,261,230.762	6,169.310	10.270
0002	Fracc. Industrial Sendai	52	269,773.456	2,261,278.746	6,218.214	10.195
0002	Fracc. Industrial Sendai	53	269,780.586	2,261,322.490	6,262.536	9.301
0002	Fracc. Industrial Sendai	54	269,785.597	2,261,352.938	6,293.393	7.689
0002	Fracc. Industrial Sendai	55	269,788.102	2,261,376.641	6,317.228	6.045
0002	Fracc. Industrial Sendai	56	269,793.112	2,261,423.854	6,364.706	3.655
0002	Fracc. Industrial Sendai	57	269,794.461	2,261,485.520	6,426.387	2.023
0002	Fracc. Industrial Sendai	58	269,797.496	2,261,547.716	6,488.657	2.438
0002	Fracc. Industrial Sendai	59	269,799.038	2,261,590.111	6,531.080	1.783
0002	Fracc. Industrial Sendai	60	269,800.001	2,261,627.303	6,568.285	1.552
0002	Fracc. Industrial Sendai	61	269,801.543	2,261,681.839	6,622.843	2.048
0002	Fracc. Industrial Sendai	62	269,803.085	2,261,717.490	6,658.527	1.433
0002	Fracc. Industrial Sendai	63	269,803.470	2,261,774.146	6,715.184	359.935
0002	Fracc. Industrial Sendai	64	269,802.892	2,261,837.931	6,778.972	0.368
0002	Fracc. Industrial Sendai	65	269,803.470	2,261,864.332	6,805.379	358.857
0002	Fracc. Industrial Sendai	66	269,801.158	2,261,901.717	6,842.835	356.805
0002	Fracc. Industrial Sendai	67	269,798.845	2,261,948.159	6,889.335	357.076
0002	Fracc. Industrial Sendai	68	269,796.918	2,261,984.966	6,926.193	52.090
0002	Fracc. Industrial Sendai	69	269,799.216	2,261,984.256	6,928.598	49.867

COLONIA Fracc. Jarrón Azul



DATOS GENERALES

POBLACIÓN 2020: 1020 (*)
SUPERFICIE EN HAS: 23.4
DENSIDAD (HAB/HA): 43.59

NÚMERO DE MANZANAS: 30

CENTROIDE UTM
X: 270691.781
Y: 2257562.2

(*) LA POBLACIÓN 2020 DE ALGUNAS COLONIAS PUEDE APARECER EN CERO DEBIDO A QUE EN EL CENSO FUERON CONSIDERADAS RURALES



REVISIÓN: V3.15
FECHA: 20210802
Vo. Bo.: A. SILVA T.

CUADRO DE CONSTRUCCIÓN v3.15

NUM. SIG	NOMBRE DE LA COLONIA	VERTEX IND	COORD_X UTM	COORD_Y UTM	DISTANCIA EN METROS	ÁNGULO EN GRADOS DEC.
0001	Fracc. Jarrón Azul	0	270,526.495	2,257,690.373	-	27.703
0001	Fracc. Jarrón Azul	1	270,586.767	2,257,849.273	169.947	21.351
0001	Fracc. Jarrón Azul	2	270,622.706	2,257,938.544	266.180	32.272
0001	Fracc. Jarrón Azul	3	270,674.408	2,257,994.742	342.543	65.533
0001	Fracc. Jarrón Azul	4	270,691.043	2,257,995.192	359.184	99.665
0001	Fracc. Jarrón Azul	5	270,734.652	2,257,978.557	405.858	136.911
0001	Fracc. Jarrón Azul	6	270,771.069	2,257,859.867	530.010	159.266
0001	Fracc. Jarrón Azul	7	270,850.645	2,257,684.529	722.560	157.945
0001	Fracc. Jarrón Azul	8	270,889.759	2,257,575.280	838.600	152.536
0001	Fracc. Jarrón Azul	9	270,945.957	2,257,495.704	936.020	180.154
0001	Fracc. Jarrón Azul	10	270,936.965	2,257,483.115	951.490	208.670
0001	Fracc. Jarrón Azul	11	270,878.519	2,257,337.000	1,108.860	205.223
0001	Fracc. Jarrón Azul	12	270,803.157	2,257,199.028	1,266.073	242.003
0001	Fracc. Jarrón Azul	13	270,749.709	2,257,204.044	1,319.755	272.046
0001	Fracc. Jarrón Azul	14	270,683.400	2,257,202.575	1,386.081	300.215
0001	Fracc. Jarrón Azul	15	270,645.635	2,257,272.710	1,465.737	345.213
0001	Fracc. Jarrón Azul	16	270,644.286	2,257,333.404	1,526.446	6.177
0001	Fracc. Jarrón Azul	17	270,651.479	2,257,363.076	1,556.978	313.422
0001	Fracc. Jarrón Azul	18	270,594.832	2,257,345.992	1,616.145	243.482
0001	Fracc. Jarrón Azul	19	270,588.088	2,257,341.047	1,624.508	217.671
0001	Fracc. Jarrón Azul	20	270,584.069	2,257,330.894	1,635.428	247.245
0001	Fracc. Jarrón Azul	21	270,455.686	2,257,385.106	1,774.788	338.373
0001	Fracc. Jarrón Azul	22	270,499.520	2,257,484.239	1,883.180	338.290
0001	Fracc. Jarrón Azul	23	270,413.649	2,257,520.206	1,976.279	306.512
0001	Fracc. Jarrón Azul	24	270,395.299	2,257,542.308	2,005.006	320.298
0001	Fracc. Jarrón Azul	25	270,394.831	2,257,542.871	2,005.737	18.383
0001	Fracc. Jarrón Azul	26	270,396.394	2,257,543.247	2,007.344	62.926
0001	Fracc. Jarrón Azul	27	270,466.251	2,257,603.154	2,099.371	42.009
0001	Fracc. Jarrón Azul	28	270,526.495	2,257,690.373	2,205.374	27.703

COLONIA Fracc. Las Fuentes



DATOS GENERALES

POBLACIÓN 2020: 371 (*)
SUPERFICIE EN HAS: 9.875
DENSIDAD (HAB/HA): 37.57

NÚMERO DE MANZANAS: 13

CENTROIDE UTM
X: 272646.108
Y: 2254083.158



REVISIÓN: V3.15
FECHA: 20210802
Vo. Bo.: A. SILVA T.


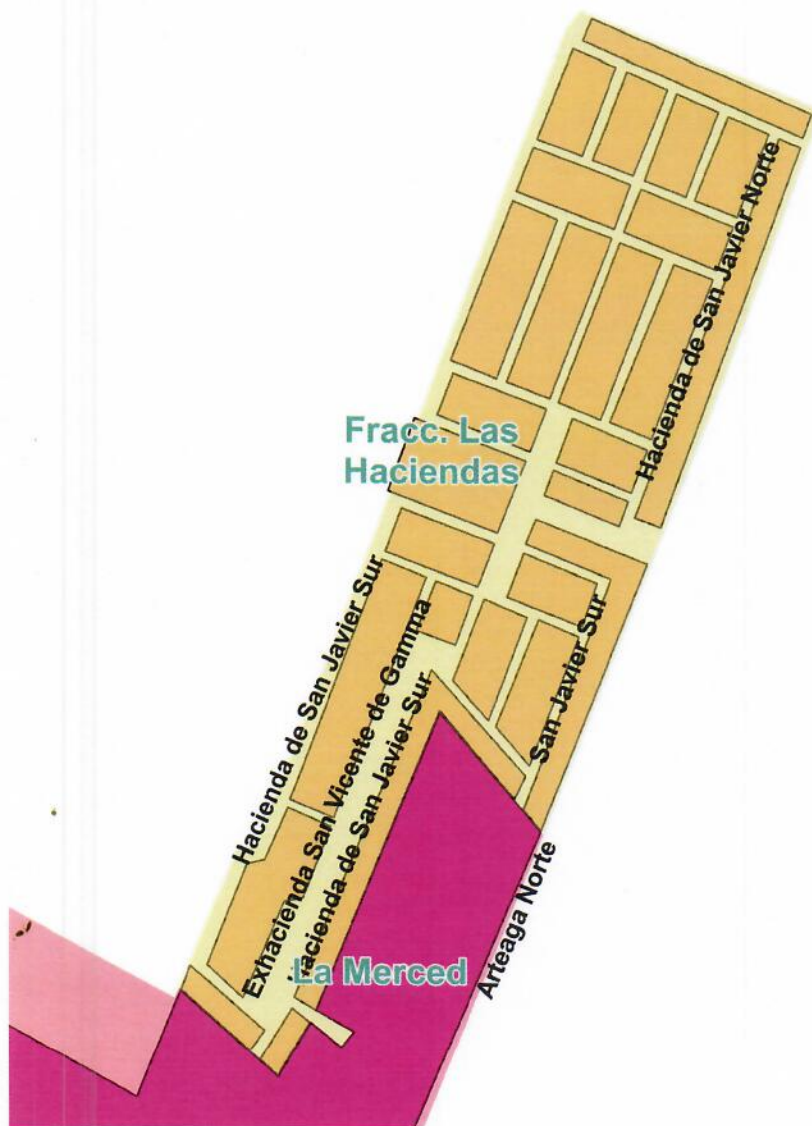


(*) LA POBLACIÓN 2020 DE ALGUNAS COLONIAS PUEDE APARECER EN CERO DEBIDO A QUE EN EL CENSO FUERON CONSIDERADAS RURALES

CUADRO DE CONSTRUCCIÓN v3.15

NUM. SIG	NOMBRE DE LA COLONIA	VERTEX IND	COORD_X UTM	COORD_Y UTM	DISTANCIA EN METROS	ÁNGULO EN GRADOS DEC.
0008	Fracc. Las Fuentes	0	272,740.209	2,254,306.053	-	48.132
0008	Fracc. Las Fuentes	1	272,766.101	2,254,329.259	34.770	105.102
0008	Fracc. Las Fuentes	2	272,778.619	2,254,290.567	75.437	101.965
0008	Fracc. Las Fuentes	3	272,841.722	2,254,360.998	170.001	86.072
0008	Fracc. Las Fuentes	4	272,911.387	2,254,301.947	261.327	173.027
0008	Fracc. Las Fuentes	5	272,802.897	2,254,151.350	446.932	199.582
0008	Fracc. Las Fuentes	6	272,800.242	2,254,106.589	491.773	234.428
0008	Fracc. Las Fuentes	7	272,746.755	2,254,121.383	547.267	246.767
0008	Fracc. Las Fuentes	8	272,731.582	2,254,092.932	579.511	211.840
0008	Fracc. Las Fuentes	9	272,689.475	2,254,034.135	651.830	198.672
0008	Fracc. Las Fuentes	10	272,688.717	2,254,009.099	676.878	198.631
0008	Fracc. Las Fuentes	11	272,629.377	2,253,925.989	778.998	226.651
0008	Fracc. Las Fuentes	12	272,607.715	2,253,912.335	804.604	229.736
0008	Fracc. Las Fuentes	13	272,600.288	2,253,903.999	815.769	217.872
0008	Fracc. Las Fuentes	14	272,590.916	2,253,890.128	832.509	213.984
0008	Fracc. Las Fuentes	15	272,559.924	2,253,844.044	888.045	214.968
0008	Fracc. Las Fuentes	16	272,529.697	2,253,802.463	939.451	234.642
0008	Fracc. Las Fuentes	17	272,510.429	2,253,796.671	959.572	219.913
0008	Fracc. Las Fuentes	18	272,507.772	2,253,773.561	982.834	191.817
0008	Fracc. Las Fuentes	19	272,500.566	2,253,750.104	1,007.373	207.198
0008	Fracc. Las Fuentes	20	272,471.197	2,253,711.574	1,055.819	288.574
0008	Fracc. Las Fuentes	21	272,470.187	2,254,056.164	1,400.410	23.081
0008	Fracc. Las Fuentes	22	272,605.263	2,254,185.111	1,587.153	47.231
0008	Fracc. Las Fuentes	23	272,726.427	2,254,293.702	1,749.858	48.132
0008	Fracc. Las Fuentes	24	272,740.209	2,254,306.053	1,768.364	48.132

COLONIA Fracc. Las Haciendas



DATOS GENERALES

POBLACIÓN 2020: 2465 (*)
SUPERFICIE EN HAS: 12.346
DENSIDAD (HAB/HA): 199.66

NÚMERO DE MANZANAS: 28

CENTROIDE UTM
X: 272880.731
Y: 2258098.161



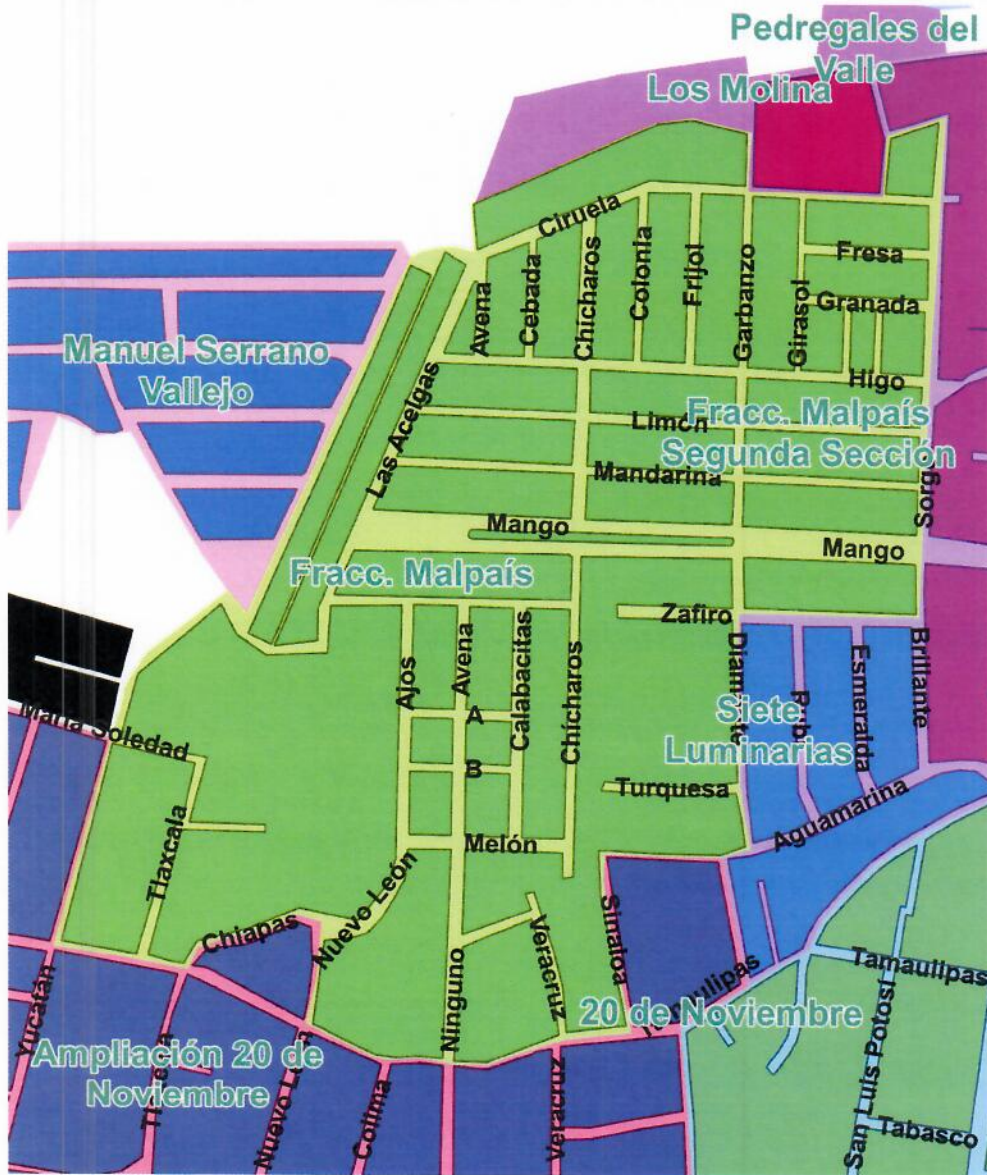
REVISIÓN: V3.15
FECHA: 20210802
Vo. Bo.: A. SILVA T.

(*) LA POBLACIÓN 2020 DE ALGUNAS COLONIAS PUEDE APARECER EN CERO DEBIDO A QUE EN EL CENSO FUERON CONSIDERADAS RURALES

CUADRO DE CONSTRUCCIÓN v3.15

NUM. SIG	NOMBRE DE LA COLONIA	VERTEX IND	COORD_X UTM	COORD_Y UTM	DISTANCIA EN METROS	ÁNGULO EN GRADOS DEC.
0010	Fracc. Las Haciendas	0	272,914.001	2,258,427.866	-	29.284
0010	Fracc. Las Haciendas	1	272,924.243	2,258,441.096	16.731	74.981
0010	Fracc. Las Haciendas	2	273,096.652	2,258,370.681	202.964	156.130
0010	Fracc. Las Haciendas	3	273,025.811	2,258,176.508	409.656	200.883
0010	Fracc. Las Haciendas	4	272,897.040	2,257,853.278	757.592	260.809
0010	Fracc. Las Haciendas	5	272,822.885	2,257,941.329	872.709	260.943
0010	Fracc. Las Haciendas	6	272,820.313	2,257,934.962	879.575	202.254
0010	Fracc. Las Haciendas	7	272,734.548	2,257,728.088	1,103.523	202.566
0010	Fracc. Las Haciendas	8	272,734.532	2,257,728.050	1,103.564	202.614
0010	Fracc. Las Haciendas	9	272,734.381	2,257,727.689	1,103.956	161.516
0010	Fracc. Las Haciendas	10	272,761.172	2,257,711.959	1,135.023	168.768
0010	Fracc. Las Haciendas	11	272,753.467	2,257,701.778	1,147.790	262.751
0010	Fracc. Las Haciendas	12	272,730.928	2,257,719.633	1,176.545	259.392
0010	Fracc. Las Haciendas	13	272,707.643	2,257,679.942	1,222.562	261.160
0010	Fracc. Las Haciendas	14	272,636.721	2,257,743.624	1,317.879	347.472
0010	Fracc. Las Haciendas	15	272,678.860	2,257,842.787	1,425.624	55.557
0010	Fracc. Las Haciendas	16	272,691.663	2,257,843.214	1,438.434	54.456
0010	Fracc. Las Haciendas	17	272,914.001	2,258,427.866	2,063.936	29.284

COLONIA Fracc. Malpaís



DATOS GENERALES

POBLACIÓN 2020: 2925 (*)
SUPERFICIE EN HAS: 28.587
DENSIDAD (HAB/HA): 102.32

NÚMERO DE MANZANAS: 40

CENTROIDE UTM
X: 269373.208
Y: 2257246.235

(*) LA POBLACIÓN 2020 DE ALGUNAS COLONIAS PUEDE APARECER EN CERO DEBIDO A QUE EN EL CENSO FUERON CONSIDERADAS RURALES



REVISIÓN: V3.15
FECHA: 20210802
Vo. Bo.: A. SILVA T.

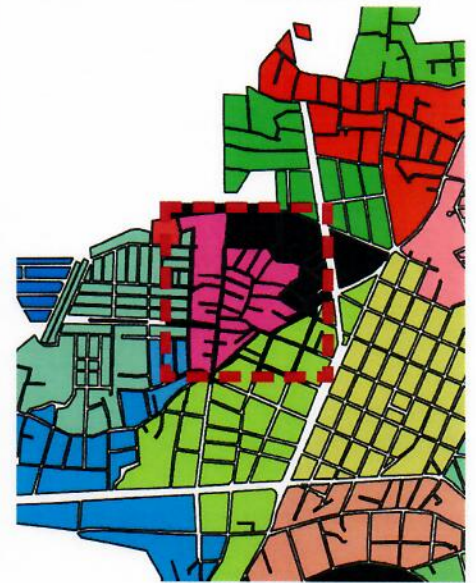
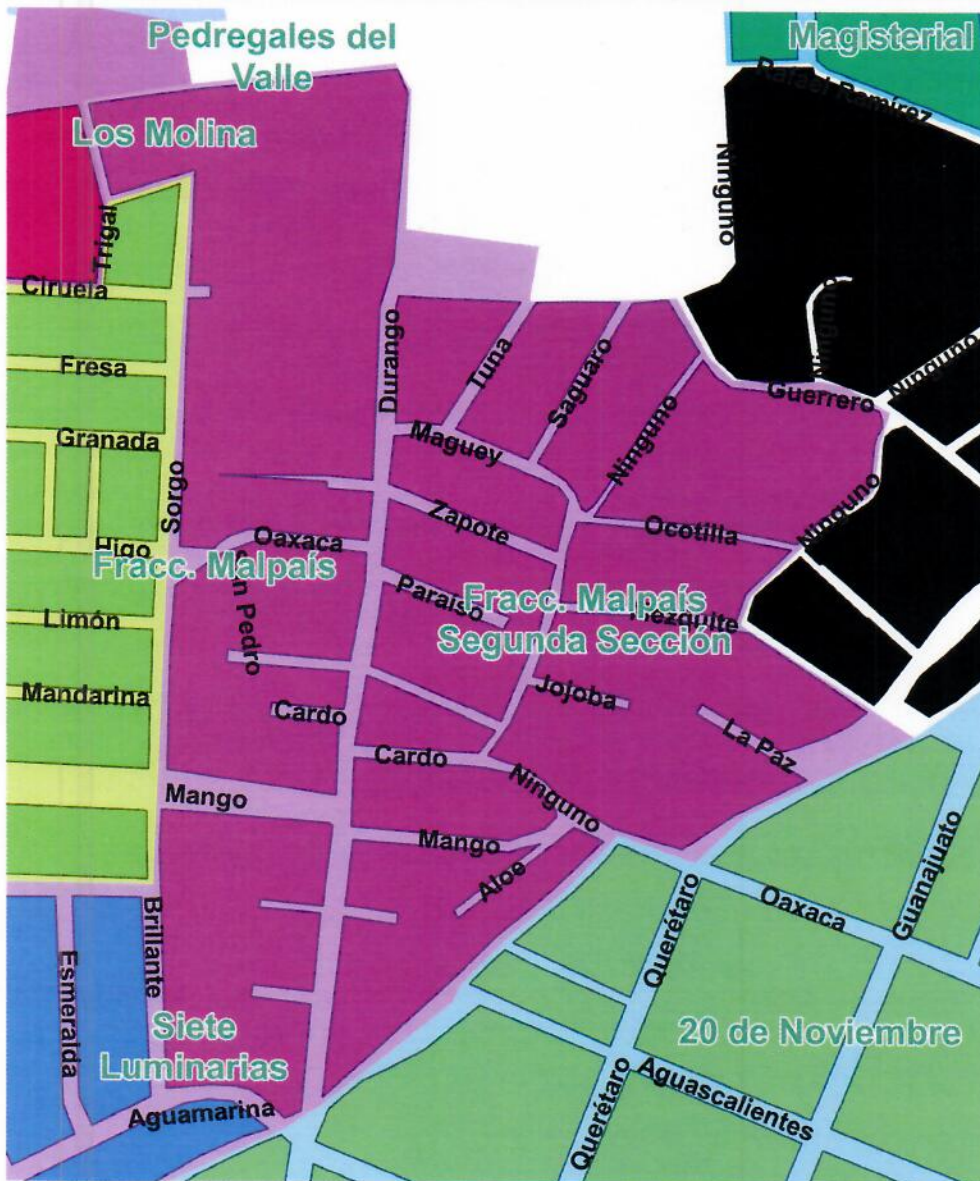
CUADRO DE CONSTRUCCIÓN v3.15

NUM. SIG	NOMBRE DE LA COLONIA	VERTEX IND	COORD_X UTM	COORD_Y UTM	DISTANCIA EN METROS	ÁNGULO EN GRADOS DEC.
0006	Fracc. Malpaís	0	269,279.619	2,257,501.461	-	42.374
0006	Fracc. Malpaís	1	269,287.590	2,257,506.064	9.204	68.501
0006	Fracc. Malpaís	2	269,300.115	2,257,508.954	22.059	81.610
0006	Fracc. Malpaís	3	269,313.001	2,257,509.807	34.972	94.985
0006	Fracc. Malpaís	4	269,327.800	2,257,506.184	50.208	50.237
0006	Fracc. Malpaís	5	269,325.790	2,257,541.245	85.327	28.658
0006	Fracc. Malpaís	6	269,328.921	2,257,543.010	88.921	63.243
0006	Fracc. Malpaís	7	269,328.979	2,257,543.036	88.984	65.891
0006	Fracc. Malpaís	8	269,466.099	2,257,604.398	239.208	73.531
0006	Fracc. Malpaís	9	269,494.440	2,257,608.801	267.890	92.510
0006	Fracc. Malpaís	10	269,537.240	2,257,598.249	311.971	103.850
0006	Fracc. Malpaís	11	269,537.509	2,257,598.183	312.248	103.850
0006	Fracc. Malpaís	12	269,538.216	2,257,598.008	312.976	103.850
0006	Fracc. Malpaís	13	269,539.049	2,257,597.803	313.834	143.168
0006	Fracc. Malpaís	14	269,537.791	2,257,568.820	342.844	182.486
0006	Fracc. Malpaís	15	269,537.090	2,257,552.669	359.011	136.541
0006	Fracc. Malpaís	16	269,562.244	2,257,552.407	384.166	91.527
0006	Fracc. Malpaís	17	269,639.517	2,257,549.092	461.511	48.090
0006	Fracc. Malpaís	18	269,642.544	2,257,595.593	508.111	37.840
0006	Fracc. Malpaís	19	269,687.785	2,257,610.331	555.692	127.685
0006	Fracc. Malpaís	20	269,686.267	2,257,584.884	581.184	183.414
0006	Fracc. Malpaís	21	269,680.662	2,257,490.936	675.299	183.553
0006	Fracc. Malpaís	22	269,675.459	2,257,410.289	756.114	183.113
0006	Fracc. Malpaís	23	269,667.433	2,257,228.945	937.635	226.890
0006	Fracc. Malpaís	24	269,529.869	2,257,231.939	1,075.231	225.985
0006	Fracc. Malpaís	25	269,529.232	2,257,181.467	1,125.707	179.862
0006	Fracc. Malpaís	26	269,530.664	2,257,099.371	1,207.816	174.858
0006	Fracc. Malpaís	27	269,538.470	2,257,051.622	1,256.199	211.894
0006	Fracc. Malpaís	28	269,516.212	2,257,044.848	1,279.464	261.911
0006	Fracc. Malpaís	29	269,474.113	2,257,045.398	1,321.567	271.579
0006	Fracc. Malpaís	30	269,427.247	2,257,047.370	1,368.474	227.381
0006	Fracc. Malpaís	31	269,426.422	2,257,027.290	1,388.571	177.614
0006	Fracc. Malpaís	32	269,429.836	2,256,999.978	1,416.096	170.735
0006	Fracc. Malpaís	33	269,447.665	2,256,911.593	1,506.262	216.243
0006	Fracc. Malpaís	34	269,396.999	2,256,906.169	1,557.218	258.245
0006	Fracc. Malpaís	35	269,362.447	2,256,895.342	1,593.426	251.052
0006	Fracc. Malpaís	36	269,338.199	2,256,886.277	1,619.313	260.258
0006	Fracc. Malpaís	37	269,312.592	2,256,886.730	1,644.924	275.482
0006	Fracc. Malpaís	38	269,286.758	2,256,891.263	1,671.153	273.089
0006	Fracc. Malpaís	39	269,261.411	2,256,889.591	1,696.555	275.044
0006	Fracc. Malpaís	40	269,250.046	2,256,892.396	1,708.261	290.228
0006	Fracc. Malpaís	41	269,199.579	2,256,917.662	1,764.699	334.630
0006	Fracc. Malpaís	42	269,207.166	2,256,951.423	1,799.302	9.064
0006	Fracc. Malpaís	43	269,211.338	2,256,995.047	1,843.125	325.463
0006	Fracc. Malpaís	44	269,193.510	2,256,999.978	1,861.623	267.285
0006	Fracc. Malpaís	45	269,186.711	2,256,997.383	1,868.900	245.027

CUADRO DE CONSTRUCCIÓN v3.15

NUM. SIG	NOMBRE DE LA COLONIA	VERTEX IND	COORD_X UTM	COORD_Y UTM	DISTANCIA EN METROS	ÁNGULO EN GRADOS DEC.
0006	Fracc. Malpaís	46	269,171.852	2,256,989.129	1,885.898	249.685
0006	Fracc. Malpaís	47	269,149.014	2,256,984.451	1,909.210	257.087
0006	Fracc. Malpaís	48	269,131.679	2,256,980.048	1,927.095	253.150
0006	Fracc. Malpaís	49	269,117.285	2,256,974.965	1,942.360	227.472
0006	Fracc. Malpaís	50	269,109.770	2,256,958.392	1,960.557	242.729
0006	Fracc. Malpaís	51	269,062.340	2,256,967.666	2,008.886	279.797
0006	Fracc. Malpaís	52	269,007.308	2,256,975.921	2,064.533	326.931
0006	Fracc. Malpaís	53	269,051.058	2,257,135.513	2,230.013	16.774
0006	Fracc. Malpaís	54	269,058.212	2,257,157.250	2,252.897	14.932
0006	Fracc. Malpaís	55	269,061.880	2,257,175.042	2,271.063	22.127
0006	Fracc. Malpaís	56	269,078.381	2,257,200.837	2,301.684	42.673
0006	Fracc. Malpaís	57	269,140.213	2,257,247.875	2,379.374	95.593
0006	Fracc. Malpaís	58	269,155.007	2,257,231.184	2,401.678	81.600
0006	Fracc. Malpaís	59	269,279.619	2,257,501.461	2,699.299	42.374

COLONIA Fracc. Malpaís Segunda Sección



DATOS GENERALES

POBLACIÓN 2020: 723 (*)
SUPERFICIE EN HAS: 14.351
DENSIDAD (HAB/HA): 50.38

NÚMERO DE MANZANAS: 15

CENTROIDE UTM
X: 269820.24
Y: 2257389.594

(*) LA POBLACIÓN 2020 DE ALGUNAS COLONIAS PUEDE APARECER EN CERO DEBIDO A QUE EN EL CENSO FUERON CONSIDERADAS RURALES



REVISIÓN: V3.15
FECHA: 20210802
Vo. Bo.: A. SILVA T.



Valle de
Santiago
GOBIERNO MUNICIPAL



**INSTITUTO
MUNICIPAL
DE PLANEACIÓN**
DE VALLE DE SANTIAGO

COLONIA

FRACC. MALPAÍS SEGUNDA SECCIÓN

CUADRO DE CONSTRUCCIÓN v3.15

NUM. SIG	NOMBRE DE LA COLONIA	VERTEX IND	COORD_X UTM	COORD_Y UTM	DISTANCIA EN METROS	ÁNGULO EN GRADOS DEC.
0009	Fracc. Malpaís Segunda Sección	0	270,033.341	2,257,289.637	-	245.977
0009	Fracc. Malpaís Segunda Sección	1	270,024.600	2,257,285.972	9.478	245.746
0009	Fracc. Malpaís Segunda Sección	2	269,984.978	2,257,266.849	53.474	235.392
0009	Fracc. Malpaís Segunda Sección	3	269,958.838	2,257,242.085	89.482	258.174
0009	Fracc. Malpaís Segunda Sección	4	269,917.564	2,257,256.943	133.349	256.611
0009	Fracc. Malpaís Segunda Sección	5	269,888.397	2,257,226.125	175.780	227.067
0009	Fracc. Malpaís Segunda Sección	6	269,858.130	2,257,201.361	214.887	228.012
0009	Fracc. Malpaís Segunda Sección	7	269,832.815	2,257,176.322	250.493	215.121
0009	Fracc. Malpaís Segunda Sección	8	269,828.275	2,257,166.554	261.265	217.865
0009	Fracc. Malpaís Segunda Sección	9	269,785.763	2,257,131.884	316.122	231.504
0009	Fracc. Malpaís Segunda Sección	10	269,758.798	2,257,110.972	350.246	234.348
0009	Fracc. Malpaís Segunda Sección	11	269,738.436	2,257,097.489	374.667	270.320
0009	Fracc. Malpaís Segunda Sección	12	269,708.412	2,257,117.857	410.948	285.374
0009	Fracc. Malpaís Segunda Sección	13	269,673.252	2,257,115.766	446.170	266.597
0009	Fracc. Malpaís Segunda Sección	14	269,672.761	2,257,115.737	446.661	312.141
0009	Fracc. Malpaís Segunda Sección	15	269,670.641	2,257,168.153	499.120	357.332
0009	Fracc. Malpaís Segunda Sección	16	269,667.433	2,257,228.945	559.997	359.757
0009	Fracc. Malpaís Segunda Sección	17	269,675.459	2,257,410.289	741.518	3.113
0009	Fracc. Malpaís Segunda Sección	18	269,680.662	2,257,490.936	822.333	3.553
0009	Fracc. Malpaís Segunda Sección	19	269,686.267	2,257,584.884	916.448	14.964
0009	Fracc. Malpaís Segunda Sección	20	269,686.321	2,257,584.992	916.569	14.910
0009	Fracc. Malpaís Segunda Sección	21	269,687.785	2,257,610.331	941.950	307.632
0009	Fracc. Malpaís Segunda Sección	22	269,642.544	2,257,595.593	989.531	299.198
0009	Fracc. Malpaís Segunda Sección	23	269,629.336	2,257,650.350	1,045.858	33.670
0009	Fracc. Malpaís Segunda Sección	24	269,688.114	2,257,659.764	1,105.385	82.499
0009	Fracc. Malpaís Segunda Sección	25	269,798.008	2,257,671.124	1,215.864	117.058
0009	Fracc. Malpaís Segunda Sección	26	269,806.263	2,257,656.816	1,232.383	166.054
0009	Fracc. Malpaís Segunda Sección	27	269,803.511	2,257,581.423	1,307.826	139.469
0009	Fracc. Malpaís Segunda Sección	28	269,875.006	2,257,572.836	1,379.835	143.530
0009	Fracc. Malpaís Segunda Sección	29	269,870.246	2,257,546.413	1,406.684	186.323
0009	Fracc. Malpaís Segunda Sección	30	269,870.141	2,257,543.930	1,409.168	135.800
0009	Fracc. Malpaís Segunda Sección	31	269,922.242	2,257,544.689	1,461.275	88.115
0009	Fracc. Malpaís Segunda Sección	32	269,949.070	2,257,546.065	1,488.138	119.425
0009	Fracc. Malpaís Segunda Sección	33	269,966.537	2,257,513.507	1,525.087	142.122
0009	Fracc. Malpaís Segunda Sección	34	269,979.495	2,257,501.651	1,542.649	111.591
0009	Fracc. Malpaís Segunda Sección	35	270,026.714	2,257,501.053	1,589.873	95.787
0009	Fracc. Malpaís Segunda Sección	36	270,039.430	2,257,498.616	1,602.820	110.597
0009	Fracc. Malpaís Segunda Sección	37	270,063.907	2,257,484.288	1,631.182	159.707
0009	Fracc. Malpaís Segunda Sección	38	270,058.511	2,257,468.679	1,647.697	193.244
0009	Fracc. Malpaís Segunda Sección	39	270,055.143	2,257,442.812	1,673.782	203.703
0009	Fracc. Malpaís Segunda Sección	40	270,051.566	2,257,438.547	1,679.349	229.800
0009	Fracc. Malpaís Segunda Sección	41	270,025.558	2,257,423.296	1,709.498	229.219
0009	Fracc. Malpaís Segunda Sección	42	270,015.245	2,257,410.481	1,725.948	222.532
0009	Fracc. Malpaís Segunda Sección	43	269,989.243	2,257,385.579	1,761.951	213.707
0009	Fracc. Malpaís Segunda Sección	44	269,983.327	2,257,370.308	1,778.328	161.950
0009	Fracc. Malpaís Segunda Sección	45	270,076.856	2,257,310.207	1,889.503	183.711



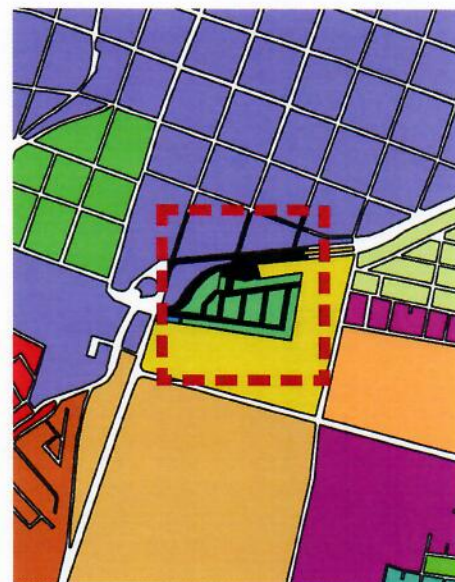
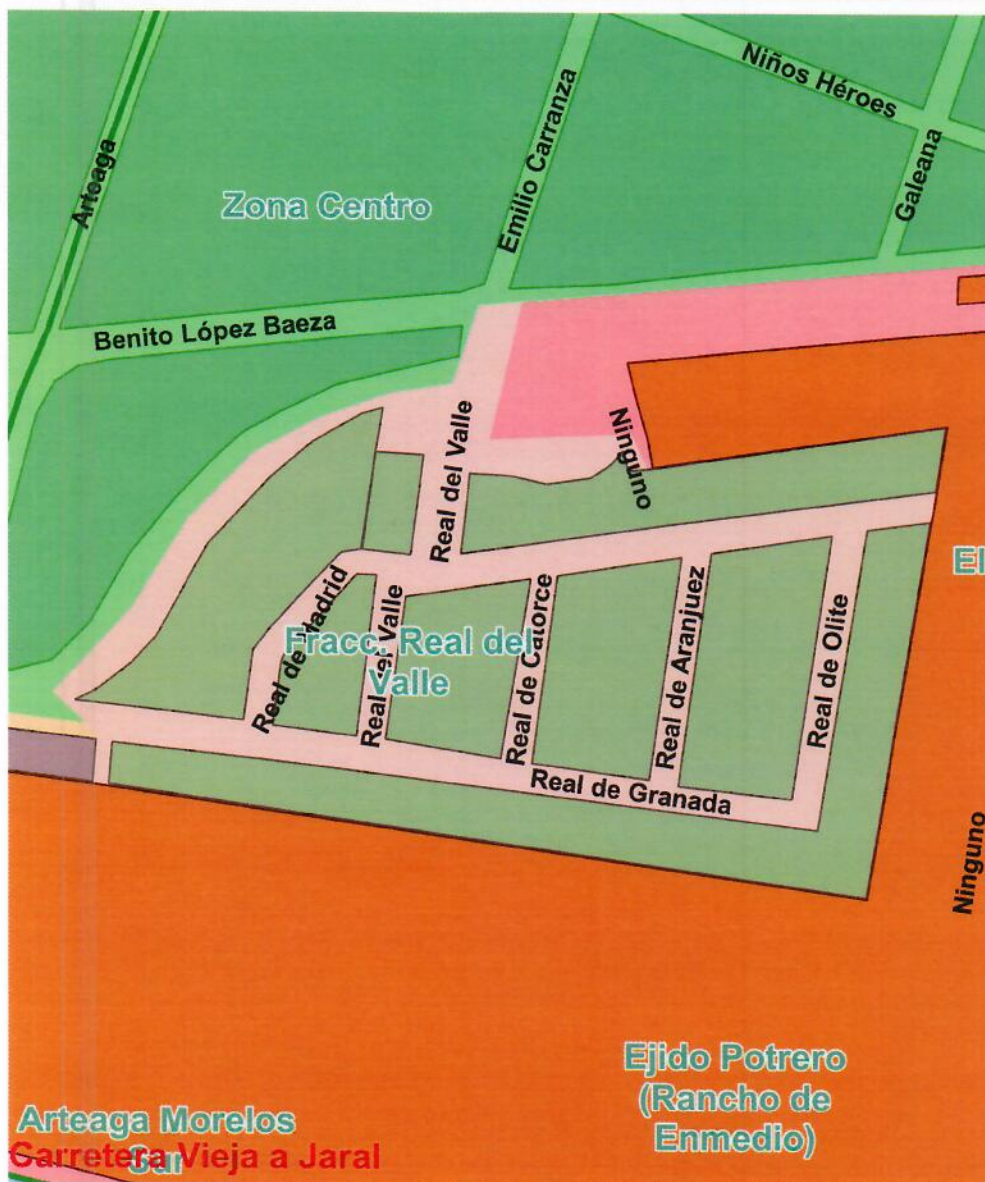
COLONIA

FRACC. MALPAÍS SEGUNDA SECCIÓN

CUADRO DE CONSTRUCCIÓN v3.15

NUM. SIG	NOMBRE DE LA COLONIA	VERTEX IND	COORD_X UTM	COORD_Y UTM	DISTANCIA EN METROS	ÁNGULO EN GRADOS DEC.
0009	Fracc. Malpaís Segunda Sección	46	270,033.341	2,257,289.637	1,937.635	245.977

COLONIA Fracc. Real del Valle



DATOS GENERALES

POBLACIÓN 2020: 0 (*)
SUPERFICIE EN HAS: 3.147
DENSIDAD (HAB/HA): 0

NÚMERO DE MANZANAS: 8

CENTROIDE UTM
X: 272250.944
Y: 2255617.946





REVISIÓN: V3.15
FECHA: 20210802
Vo. Bo.: A. SILVA T.

(*) LA POBLACIÓN 2020 DE ALGUNAS COLONIAS PUEDE APARECER EN CERO DEBIDO A QUE EN EL CENSO FUERON CONSIDERADAS RURALES

CUADRO DE CONSTRUCCIÓN v3.15

NUM. SIG	NOMBRE DE LA COLONIA	VERTEX IND	COORD_X UTM	COORD_Y UTM	DISTANCIA EN METROS	ÁNGULO EN GRADOS DEC.
0063	Fracc. Real del Valle	0	272142.766	2255654.931	0	38.6800898
0063	Fracc. Real del Valle	1	272163.713	2255675.878	29.62412467	53.3496221
0063	Fracc. Real del Valle	2	272165.781	2255676.992	31.97256135	61.6992442
0063	Fracc. Real del Valle	3	272167.97	2255678.17	34.4582504	61.6992442
0063	Fracc. Real del Valle	4	272183.779	2255686.683	52.41354141	66.21699
0063	Fracc. Real del Valle	5	272206.49	2255694.621	76.47221186	76.1584215
0063	Fracc. Real del Valle	6	272225.675	2255697.46	95.86641473	50.0925603
0063	Fracc. Real del Valle	7	272233.865	2255721.789	121.5370746	51.8320937
0063	Fracc. Real del Valle	8	272247.515	2255722.969	135.2386947	139.185612
0063	Fracc. Real del Valle	9	272237.338	2255679.948	179.4473233	140.469869
0063	Fracc. Real del Valle	10	272281.673	2255681.783	223.8211695	121.284591
0063	Fracc. Real del Valle	11	272286.812	2255670.795	235.9512905	118.381575
0063	Fracc. Real del Valle	12	272380.152	2255684.206	330.2502192	135.761008
0063	Fracc. Real del Valle	13	272354.923	2255536.583	480.0131265	234.089889
0063	Fracc. Real del Valle	14	272170.777	2255564.043	666.195064	278.520657
0063	Fracc. Real del Valle	15	272131.906	2255569.894	705.5041264	278.488136
0063	Fracc. Real del Valle	16	272118.203	2255571.921	719.3562731	277.902839
0063	Fracc. Real del Valle	17	272113.141	2255572.578	724.4598571	320.923082
0063	Fracc. Real del Valle	18	272114.33	2255587.82	739.7479497	339.329562
0063	Fracc. Real del Valle	19	272110.956	2255591.1	744.4535989	314.202263
0063	Fracc. Real del Valle	20	272100.871	2255600.908	758.5215094	355.998103
0063	Fracc. Real del Valle	21	272102.514	2255603.027	761.2029761	40.42203
0063	Fracc. Real del Valle	22	272125.404	2255627.53	794.7338102	37.7051483
0063	Fracc. Real del Valle	23	272142.766	2255654.931	827.171898	38.6800898

COLONIA Fracc. Residencial Magisterio



Fracc. Las Fuentes

DATOS GENERALES

POBLACIÓN 2020: 0 (*)
SUPERFICIE EN HAS: 1.785
DENSIDAD (HAB/HA): 0

NÚMERO DE MANZANAS: 4

CENTROIDE UTM
X: 272539.061
Y: 2254318.064



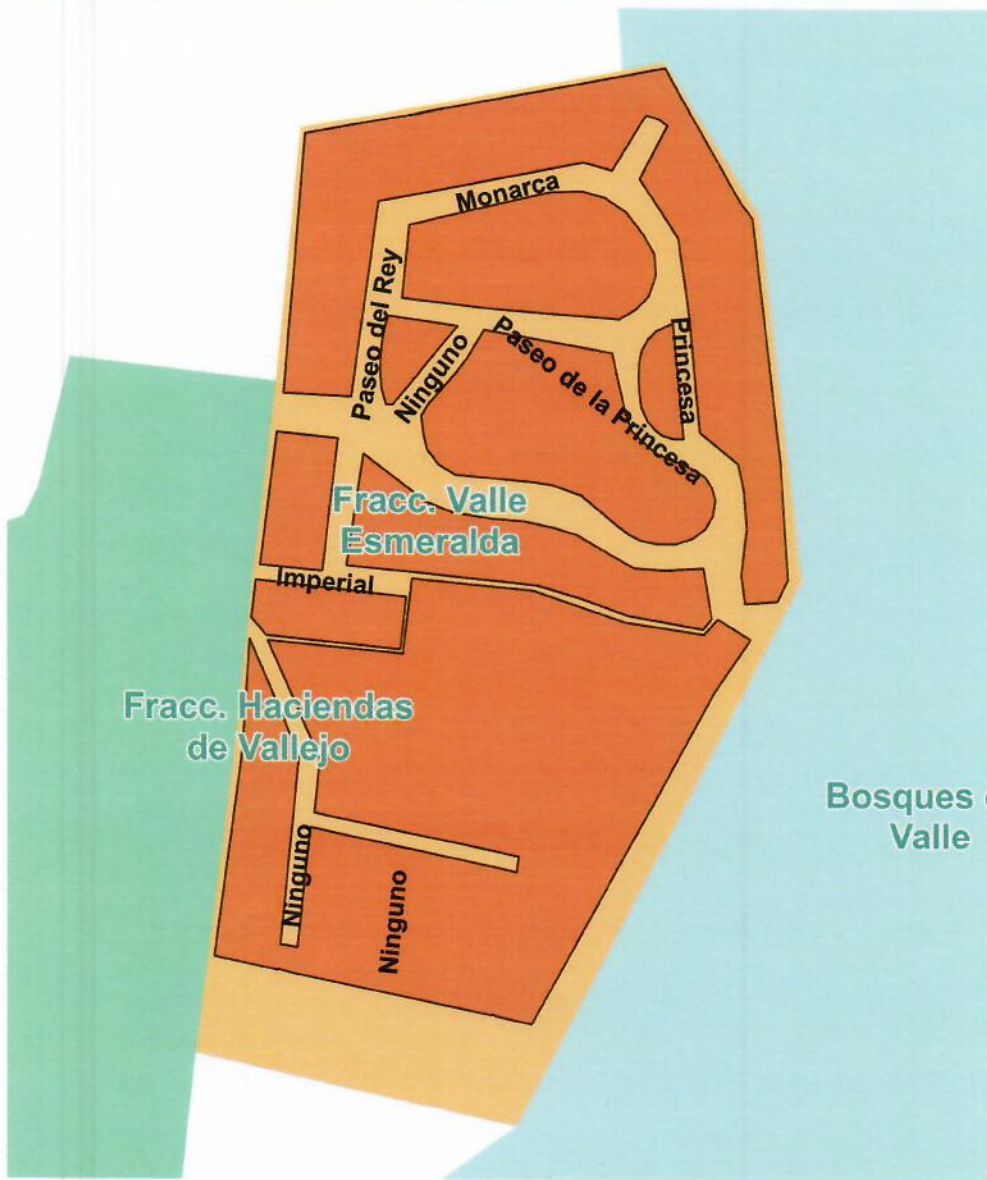
REVISIÓN: V3.15
FECHA: 20210802
Vo. Bo.: A. SILVA T.

(*) LA POBLACIÓN 2020 DE ALGUNAS COLONIAS PUEDE APARECER EN CERO DEBIDO A QUE EN EL CENSO FUERON CONSIDERADAS RURALES

CUADRO DE CONSTRUCCIÓN v3.15

NUM. SIG	NOMBRE DE LA COLONIA	VERTEX IND	COORD_X UTM	COORD_Y UTM	DISTANCIA EN METROS	ÁNGULO EN GRADOS DEC.
0007	Fracc. Residencial Magisterio	0	272,538.502	2,254,227.333	-	272.382
0007	Fracc. Residencial Magisterio	1	272,467.762	2,254,294.454	97.516	337.212
0007	Fracc. Residencial Magisterio	2	272,469.460	2,254,399.436	202.512	53.118
0007	Fracc. Residencial Magisterio	3	272,605.263	2,254,362.261	343.311	132.148
0007	Fracc. Residencial Magisterio	4	272,629.161	2,254,300.050	409.955	195.126
0007	Fracc. Residencial Magisterio	5	272,538.502	2,254,227.333	526.174	272.382

COLONIA Fracc. Valle Esmeralda



DATOS GENERALES

POBLACIÓN 2020: 0 (*)
SUPERFICIE EN HAS: 6.516
DENSIDAD (HAB/HA): 0

NÚMERO DE MANZANAS: 9

CENTROIDE UTM
X: 271773.33
Y: 2253391.299



REVISIÓN: V3.15
FECHA: 20210802
Vo. Bo.: A. SILVA T.

(*) LA POBLACIÓN 2020 DE ALGUNAS COLONIAS PUEDE APARECER EN CERO DEBIDO A QUE EN EL CENSO FUERON CONSIDERADAS RURALES

CUADRO DE CONSTRUCCIÓN v3.15

NUM. SIG	NOMBRE DE LA COLONIA	VERTEX IND	COORD_X UTM	COORD_Y UTM	DISTANCIA EN METROS	ÁNGULO EN GRADOS DEC.
0003	Fracc. Valle Esmeralda	0	271,782.732	2,253,185.768	-	221.166
0003	Fracc. Valle Esmeralda	1	271,782.621	2,253,185.690	0.136	258.875
0003	Fracc. Valle Esmeralda	2	271,662.501	2,253,213.350	123.399	325.082
0003	Fracc. Valle Esmeralda	3	271,676.168	2,253,321.597	232.506	6.676
0003	Fracc. Valle Esmeralda	4	271,684.415	2,253,398.076	309.428	6.540
0003	Fracc. Valle Esmeralda	5	271,692.558	2,253,465.124	376.969	6.284
0003	Fracc. Valle Esmeralda	6	271,701.936	2,253,560.029	472.336	42.750
0003	Fracc. Valle Esmeralda	7	271,822.255	2,253,581.555	594.565	78.964
0003	Fracc. Valle Esmeralda	8	271,838.343	2,253,584.954	611.008	113.275
0003	Fracc. Valle Esmeralda	9	271,873.917	2,253,526.947	679.054	160.971
0003	Fracc. Valle Esmeralda	10	271,889.552	2,253,390.540	816.354	190.505
0003	Fracc. Valle Esmeralda	11	271,782.732	2,253,185.768	1,047.313	221.166

COLONIA Francisco Villa



DATOS GENERALES

POBLACIÓN 2020: 1548 (*)
SUPERFICIE EN HAS: 38.001
DENSIDAD (HAB/HA): 40.74

NÚMERO DE MANZANAS: 25

CENTROIDE UTM
X: 269455.567
Y: 2254931.349



REVISIÓN: V3.15
FECHA: 20210802
Vo. Bo.: A. SILVA T.




(*) LA POBLACIÓN 2020 DE ALGUNAS COLONIAS PUEDE APARECER EN CERO DEBIDO A QUE EN EL CENSO FUERON CONSIDERADAS RURALES

CUADRO DE CONSTRUCCIÓN v3.15

NUM. SIG	NOMBRE DE LA COLONIA	VERTEX IND	COORD_X UTM	COORD_Y UTM	DISTANCIA EN METROS	ÁNGULO EN GRADOS DEC.
0034	Francisco Villa	0	269,414.392	2,254,446.685	-	239.424
0034	Francisco Villa	1	269,389.649	2,254,428.878	30.485	233.296
0034	Francisco Villa	2	269,378.965	2,254,420.630	43.983	238.306
0034	Francisco Villa	3	269,353.284	2,254,408.258	72.488	243.741
0034	Francisco Villa	4	269,334.727	2,254,398.886	93.278	238.903
0034	Francisco Villa	5	269,316.521	2,254,385.949	115.612	281.072
0034	Francisco Villa	6	269,180.736	2,254,599.437	368.623	341.091
0034	Francisco Villa	7	269,170.271	2,254,710.955	480.632	41.339
0034	Francisco Villa	8	269,361.259	2,254,717.496	671.731	88.574
0034	Francisco Villa	9	269,388.474	2,254,717.919	698.949	51.352
0034	Francisco Villa	10	269,401.942	2,254,773.615	756.251	8.042
0034	Francisco Villa	11	269,402.727	2,254,791.668	774.320	355.257
0034	Francisco Villa	12	269,397.233	2,254,817.569	800.798	351.590
0034	Francisco Villa	13	269,393.309	2,254,863.877	847.272	1.750
0034	Francisco Villa	14	269,401.942	2,254,922.743	906.768	9.426
0034	Francisco Villa	15	269,419.995	2,255,020.068	1,005.753	316.417
0034	Francisco Villa	16	269,287.911	2,255,002.270	1,139.031	223.861
0034	Francisco Villa	17	269,284.667	2,254,967.928	1,173.525	222.441
0034	Francisco Villa	18	269,284.079	2,254,967.819	1,174.122	259.486
0034	Francisco Villa	19	269,144.841	2,254,941.976	1,315.739	307.085
0034	Francisco Villa	20	269,117.099	2,255,240.142	1,615.192	36.565
0034	Francisco Villa	21	269,450.453	2,255,308.293	1,955.441	78.446
0034	Francisco Villa	22	269,493.119	2,255,317.015	1,998.990	82.847
0034	Francisco Villa	23	269,533.933	2,255,318.978	2,039.851	78.632
0034	Francisco Villa	24	269,603.485	2,255,344.270	2,113.858	68.351
0034	Francisco Villa	25	269,900.866	2,255,472.422	2,437.677	117.756
0034	Francisco Villa	26	269,903.637	2,255,458.391	2,451.979	200.036
0034	Francisco Villa	27	269,846.316	2,255,412.379	2,525.483	228.571
0034	Francisco Villa	28	269,731.724	2,255,301.318	2,685.064	224.879
0034	Francisco Villa	29	269,702.683	2,255,271.100	2,726.974	215.899
0034	Francisco Villa	30	269,688.948	2,255,245.199	2,756.292	194.805
0034	Francisco Villa	31	269,681.884	2,255,003.455	2,998.139	135.837
0034	Francisco Villa	32	269,688.948	2,255,003.455	3,005.203	136.284
0034	Francisco Villa	33	269,669.522	2,254,570.396	3,438.697	226.296
0034	Francisco Villa	34	269,656.857	2,254,570.401	3,451.362	262.930
0034	Francisco Villa	35	269,636.800	2,254,565.340	3,472.048	247.965
0034	Francisco Villa	36	269,615.618	2,254,553.156	3,496.484	240.011
0034	Francisco Villa	37	269,590.687	2,254,538.722	3,525.291	234.134
0034	Francisco Villa	38	269,582.753	2,254,531.662	3,535.912	235.886
0034	Francisco Villa	39	269,566.507	2,254,523.539	3,554.076	241.929
0034	Francisco Villa	40	269,531.829	2,254,503.857	3,593.950	242.065
0034	Francisco Villa	41	269,484.592	2,254,480.520	3,646.637	243.731
0034	Francisco Villa	42	269,457.599	2,254,467.211	3,676.733	244.172
0034	Francisco Villa	43	269,414.392	2,254,446.685	3,724.567	239.424

COLONIA Ignacio Ramírez



Libramiento Surponiente

DATOS GENERALES

POBLACIÓN 2020: 270 (*)
SUPERFICIE EN HAS: 14.619
DENSIDAD (HAB/HA): 18.47

NÚMERO DE MANZANAS: 9

CENTROIDE UTM
X: 271010.522
Y: 2254884.722



REVISIÓN: V3.15
FECHA: 20210802
Vo. Bo.: A. SILVA T.



(*) LA POBLACIÓN 2020 DE ALGUNAS COLONIAS PUEDE APARECER EN CERO DEBIDO A QUE EN EL CENSO FUERON CONSIDERADAS RURALES

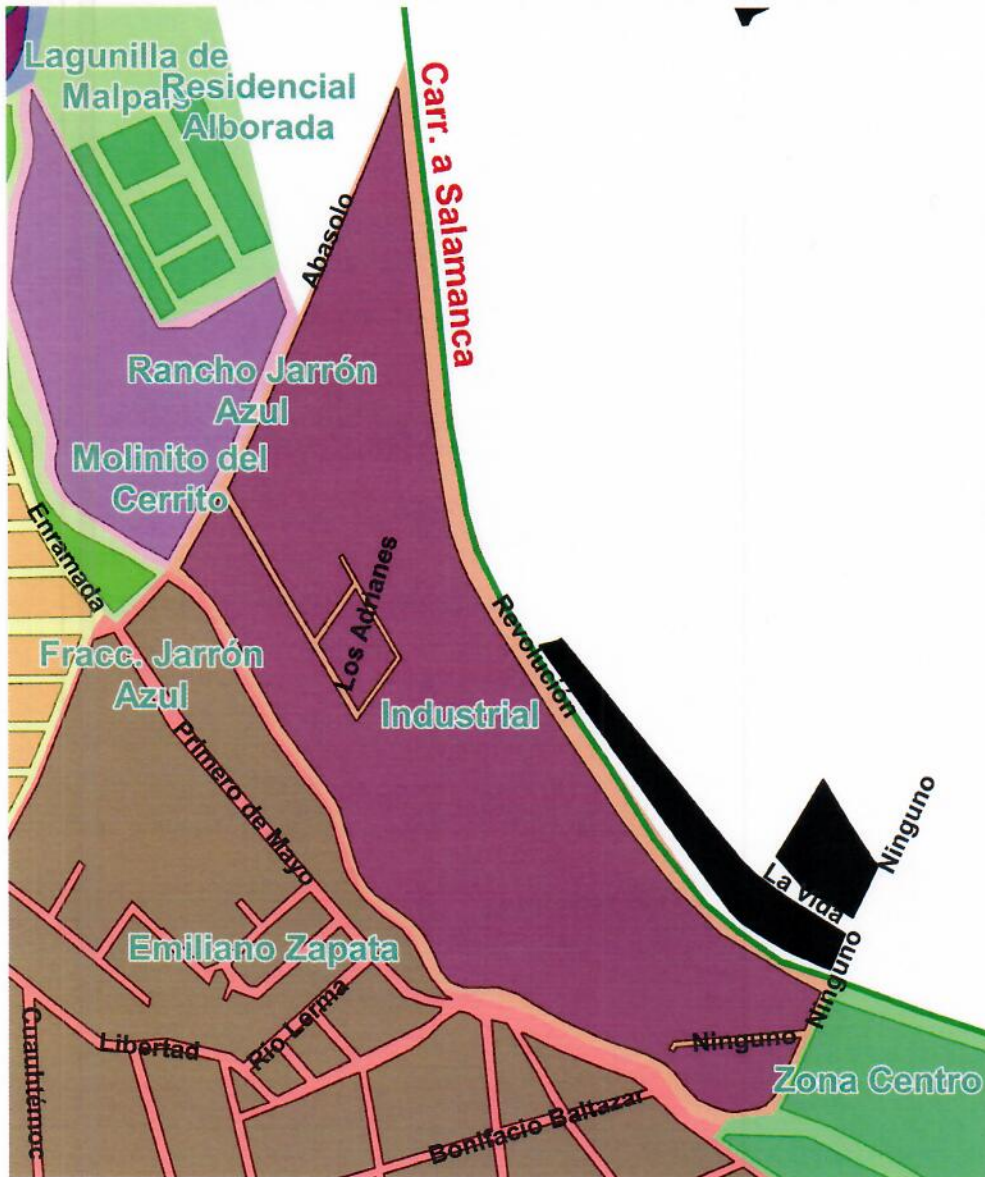
CUADRO DE CONSTRUCCIÓN v3.15

NUM. SIG	NOMBRE DE LA COLONIA	VERTEX IND	COORD_X UTM	COORD_Y UTM	DISTANCIA EN METROS	ÁNGULO EN GRADOS DEC.
0040	Ignacio Ramírez	0	270,848.145	2,254,840.298	-	77.444
0040	Ignacio Ramírez	1	270,882.433	2,254,848.377	35.227	63.790
0040	Ignacio Ramírez	2	270,912.505	2,254,872.870	74.012	46.980
0040	Ignacio Ramírez	3	270,935.659	2,254,897.594	107.885	34.056
0040	Ignacio Ramírez	4	270,957.244	2,254,943.902	158.976	27.079
0040	Ignacio Ramírez	5	270,976.081	2,254,977.652	197.627	47.289
0040	Ignacio Ramírez	6	270,999.235	2,254,988.248	223.090	75.173
0040	Ignacio Ramírez	7	271,030.238	2,254,990.995	254.215	65.309
0040	Ignacio Ramírez	8	271,063.595	2,255,023.568	300.838	52.639
0040	Ignacio Ramírez	9	271,111.081	2,255,051.431	355.894	70.645
0040	Ignacio Ramírez	10	271,164.845	2,255,059.280	410.228	68.657
0040	Ignacio Ramírez	11	271,179.758	2,255,069.483	428.298	51.723
0040	Ignacio Ramírez	12	271,213.115	2,255,099.701	473.307	55.712
0040	Ignacio Ramírez	13	271,268.449	2,255,127.172	535.085	71.033
0040	Ignacio Ramírez	14	271,319.320	2,255,137.551	587.004	100.852
0040	Ignacio Ramírez	15	271,359.514	2,255,111.212	635.059	105.381
0040	Ignacio Ramírez	16	271,379.173	2,255,112.062	654.737	81.371
0040	Ignacio Ramírez	17	271,407.202	2,255,119.458	683.725	71.776
0040	Ignacio Ramírez	18	271,431.374	2,255,129.061	709.734	78.038
0040	Ignacio Ramírez	19	271,454.296	2,255,129.965	732.674	73.285
0040	Ignacio Ramírez	20	271,468.128	2,255,138.332	748.841	52.808
0040	Ignacio Ramírez	21	271,495.277	2,255,163.839	786.092	97.174
0040	Ignacio Ramírez	22	271,518.880	2,255,126.701	830.095	188.472
0040	Ignacio Ramírez	23	271,471.440	2,255,086.015	892.592	220.861
0040	Ignacio Ramírez	24	271,436.010	2,255,030.055	958.825	231.297
0040	Ignacio Ramírez	25	271,357.645	2,255,001.927	1,042.085	253.216
0040	Ignacio Ramírez	26	271,300.537	2,254,987.876	1,100.896	253.669
0040	Ignacio Ramírez	27	271,276.903	2,254,979.812	1,125.868	249.351
0040	Ignacio Ramírez	28	271,253.033	2,254,969.946	1,151.697	245.606
0040	Ignacio Ramírez	29	271,233.629	2,254,960.343	1,173.347	238.179
0040	Ignacio Ramírez	30	271,220.621	2,254,950.429	1,189.701	234.214
0040	Ignacio Ramírez	31	271,214.154	2,254,946.024	1,197.526	233.540
0040	Ignacio Ramírez	32	271,208.062	2,254,941.151	1,205.328	229.109
0040	Ignacio Ramírez	33	271,202.158	2,254,935.621	1,213.418	223.130
0040	Ignacio Ramírez	34	271,197.003	2,254,929.341	1,221.542	224.124
0040	Ignacio Ramírez	35	271,189.599	2,254,922.874	1,231.373	229.754
0040	Ignacio Ramírez	36	271,176.571	2,254,912.190	1,248.221	232.640
0040	Ignacio Ramírez	37	271,164.949	2,254,903.942	1,262.472	232.345
0040	Ignacio Ramírez	38	271,144.470	2,254,886.791	1,289.185	229.726
0040	Ignacio Ramírez	39	271,134.629	2,254,878.355	1,302.146	231.553
0040	Ignacio Ramírez	40	271,102.341	2,254,854.643	1,342.206	232.362
0040	Ignacio Ramírez	41	271,083.175	2,254,839.132	1,366.863	232.914
0040	Ignacio Ramírez	42	271,075.864	2,254,833.977	1,375.808	232.938
0040	Ignacio Ramírez	43	271,071.717	2,254,830.626	1,381.140	228.032
0040	Ignacio Ramírez	44	271,063.469	2,254,822.379	1,392.804	225.493
0040	Ignacio Ramírez	45	271,047.540	2,254,806.988	1,414.954	205.327

CUADRO DE CONSTRUCCIÓN v3.15

NUM. SIG	NOMBRE DE LA COLONIA	VERTEX IND	COORD_X UTM	COORD_Y UTM	DISTANCIA EN METROS	ÁNGULO EN GRADOS DEC.
0040	Ignacio Ramírez	46	271,046.645	2,254,796.026	1,425.952	198.786
0040	Ignacio Ramírez	47	271,036.801	2,254,780.813	1,444.073	218.316
0040	Ignacio Ramírez	48	271,026.957	2,254,770.522	1,458.314	250.123
0040	Ignacio Ramírez	49	271,011.297	2,254,772.311	1,474.076	250.385
0040	Ignacio Ramírez	50	270,893.171	2,254,651.054	1,643.360	247.748
0040	Ignacio Ramírez	51	270,769.677	2,254,653.739	1,766.883	317.019
0040	Ignacio Ramírez	52	270,771.467	2,254,690.429	1,803.617	312.394
0040	Ignacio Ramírez	53	270,610.715	2,254,667.824	1,965.950	305.039
0040	Ignacio Ramírez	54	270,597.635	2,254,729.804	2,029.296	348.785
0040	Ignacio Ramírez	55	270,584.523	2,254,800.465	2,101.163	11.090
0040	Ignacio Ramírez	56	270,593.160	2,254,813.924	2,117.155	46.557
0040	Ignacio Ramírez	57	270,617.994	2,254,828.018	2,145.709	69.025
0040	Ignacio Ramírez	58	270,635.332	2,254,831.821	2,163.460	80.076
0040	Ignacio Ramírez	59	270,655.064	2,254,834.411	2,183.361	87.448
0040	Ignacio Ramírez	60	270,695.961	2,254,832.716	2,224.293	91.494
0040	Ignacio Ramírez	61	270,716.767	2,254,832.493	2,245.100	86.088
0040	Ignacio Ramírez	62	270,749.934	2,254,837.414	2,278.630	83.786
0040	Ignacio Ramírez	63	270,775.606	2,254,839.204	2,304.365	90.351
0040	Ignacio Ramírez	64	270,797.418	2,254,837.414	2,326.251	98.001
0040	Ignacio Ramírez	65	270,816.357	2,254,833.626	2,345.565	89.729
0040	Ignacio Ramírez	66	270,848.145	2,254,840.298	2,378.045	77.444

COLONIA Industrial



DATOS GENERALES

POBLACIÓN 2020: 86 (*)
SUPERFICIE EN HAS: 20.848
DENSIDAD (HAB/HA): 4.13

NÚMERO DE MANZANAS: 2

CENTROIDE UTM
X: 271281.78
Y: 2257421.225



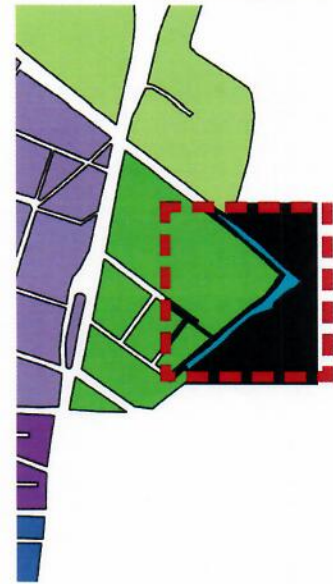
REVISIÓN: V3.15
FECHA: 20210802
Vo. Bo.: A. SILVA T.

(*) LA POBLACIÓN 2020 DE ALGUNAS COLONIAS PUEDE APARECER EN CERO DEBIDO A QUE EN EL CENSO FUERON CONSIDERADAS RURALES

CUADRO DE CONSTRUCCIÓN v3.15

NUM. SIG	NOMBRE DE LA COLONIA	VERTEX IND	COORD_X UTM	COORD_Y UTM	DISTANCIA EN METROS	ÁNGULO EN GRADOS DEC.
0023	Industrial	0	271,524.932	2,257,209.977	-	134.943
0023	Industrial	1	271,577.956	2,257,173.698	64.247	118.810
0023	Industrial	2	271,633.854	2,257,149.695	125.081	158.587
0023	Industrial	3	271,577.627	2,257,023.018	263.675	234.171
0023	Industrial	4	271,534.850	2,257,018.828	306.657	242.123
0023	Industrial	5	271,528.504	2,257,011.223	316.562	255.289
0023	Industrial	6	271,497.398	2,257,023.001	349.823	308.271
0023	Industrial	7	271,467.816	2,257,066.535	402.457	307.873
0023	Industrial	8	271,404.747	2,257,089.419	469.550	293.579
0023	Industrial	9	271,346.142	2,257,119.558	535.451	292.061
0023	Industrial	10	271,289.212	2,257,136.861	594.952	283.076
0023	Industrial	11	271,265.212	2,257,140.768	619.268	301.188
0023	Industrial	12	271,251.817	2,257,158.628	641.594	329.343
0023	Industrial	13	271,235.073	2,257,195.465	682.058	322.365
0023	Industrial	14	271,189.863	2,257,232.302	740.374	324.413
0023	Industrial	15	271,158.608	2,257,316.581	830.262	331.855
0023	Industrial	16	271,110.050	2,257,383.558	912.989	327.533
0023	Industrial	17	271,061.491	2,257,471.186	1,013.172	332.363
0023	Industrial	18	271,039.166	2,257,516.395	1,063.593	317.690
0023	Industrial	19	271,005.678	2,257,537.046	1,102.937	346.174
0023	Industrial	20	271,076.561	2,257,656.488	1,241.828	27.416
0023	Industrial	21	271,130.652	2,257,777.152	1,374.061	23.521
0023	Industrial	22	271,232.479	2,258,018.246	1,635.777	97.757
0023	Industrial	23	271,285.863	2,257,606.255	2,051.213	167.177
0023	Industrial	24	271,316.561	2,257,513.232	2,149.170	153.622
0023	Industrial	25	271,524.932	2,257,209.977	2,517.114	134.943

COLONIA Isabel la Católica



DATOS GENERALES

POBLACIÓN 2020: 0 (*)
SUPERFICIE EN HAS: 0.639
DENSIDAD (HAB/HA): 0

NÚMERO DE MANZANAS: 1

CENTROIDE UTM
X: 273432.726
Y: 2256025.114



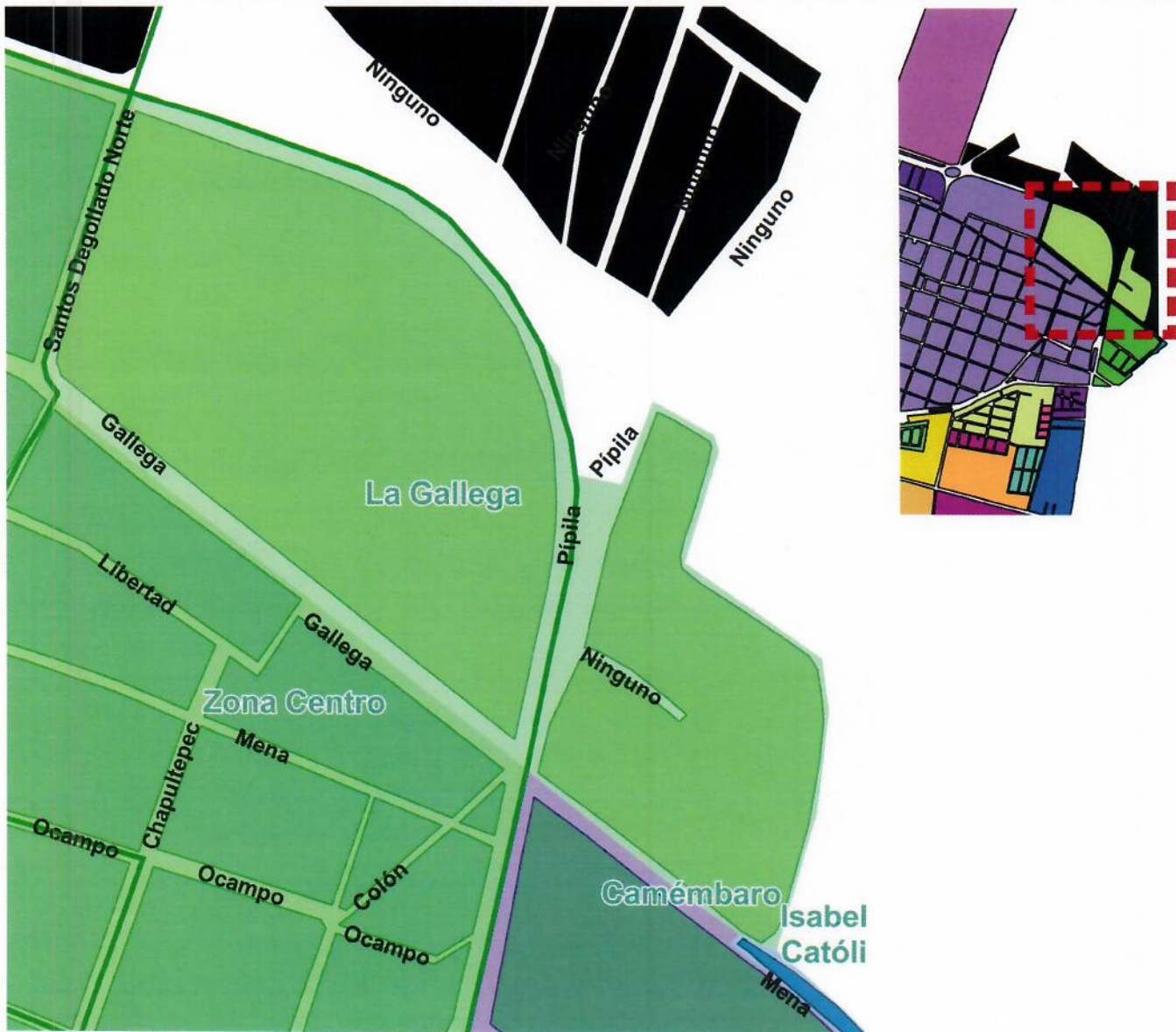
REVISIÓN: V3.15
FECHA: 20210802
Vo. Bo.: A. SILVA T.

(*) LA POBLACIÓN 2020 DE ALGUNAS COLONIAS PUEDE APARECER EN CERO DEBIDO A QUE EN EL CENSO FUERON CONSIDERADAS RURALES

CUADRO DE CONSTRUCCIÓN v3.15

NUM. SIG	NOMBRE DE LA COLONIA	VERTEX IND	COORD_X UTM	COORD_Y UTM	DISTANCIA EN METROS	ÁNGULO EN GRADOS DEC.
0065	Isabel la Católica	0	273443.065	2256120	0	131.780154
0065	Isabel la Católica	1	273463.237	2256102.051	27.00191618	134.04728
0065	Isabel la Católica	2	273477.545	2256087.009	47.76208838	134.365733
0065	Isabel la Católica	3	273518.269	2256049.954	102.820511	176.200139
0065	Isabel la Católica	4	273506.529	2256036.013	121.0465739	225.764828
0065	Isabel la Católica	5	273477.545	2256012.9	158.1174764	209.979757
0065	Isabel la Católica	6	273476.445	2256005.562	165.5371011	219.438471
0065	Isabel la Católica	7	273440.491	2255992.721	203.7152146	239.940226
0065	Isabel la Católica	8	273414.901	2255970.892	237.3506629	226.267515
0065	Isabel la Católica	9	273393.347	2255947.779	268.954419	220.680387
0065	Isabel la Católica	10	273357.668	2255902.699	326.4451168	260.579776
0065	Isabel la Católica	11	273332.904	2255918.658	355.906263	356.481673
0065	Isabel la Católica	12	273383.533	2255960.895	421.8398232	49.3672205
0065	Isabel la Católica	13	273429.209	2256001.205	482.7599015	51.4471094
0065	Isabel la Católica	14	273461.403	2256024.319	522.3911971	46.4089826
0065	Isabel la Católica	15	273489.194	2256059.264	567.0397082	355.308002
0065	Isabel la Católica	16	273437.464	2256106.04	636.7822606	310.451046
0065	Isabel la Católica	17	273382.057	2256150.558	707.8579412	354.252924
0065	Isabel la Católica	18	273387.936	2256157.632	717.0563581	79.1513905
0065	Isabel la Católica	19	273402.432	2256149.736	733.5632999	113.085968
0065	Isabel la Católica	20	273414.014	2256146.063	745.7143822	119.746193
0065	Isabel la Católica	21	273443.065	2256120	784.7430465	131.780154

COLONIA La Gallega



DATOS GENERALES

POBLACIÓN 2020: 42 (*)
SUPERFICIE EN HAS: 14.139
DENSIDAD (HAB/HA): 2.97

NÚMERO DE MANZANAS: 2

CENTROIDE UTM
X: 273185.06
Y: 2256459.437

(*) LA POBLACIÓN 2020 DE ALGUNAS COLONIAS PUEDE APARECER EN CERO DEBIDO A QUE EN EL CENSO FUERON CONSIDERADAS RURALES

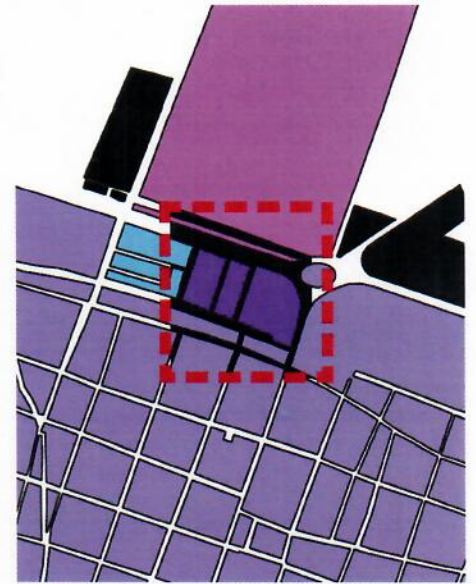


REVISIÓN: V3.15
FECHA: 20210802
Vo. Bo.: A. SILVA T.

CUADRO DE CONSTRUCCIÓN v3.15

NUM. SIG	NOMBRE DE LA COLONIA	VERTEX IND	COORD_X UTM	COORD_Y UTM	DISTANCIA EN METROS	ÁNGULO EN GRADOS DEC.
0012	La Gallega	0	273,449.770	2,256,310.796	-	179.562
0012	La Gallega	1	273,441.790	2,256,241.874	69.382	191.386
0012	La Gallega	2	273,414.014	2,256,146.063	169.138	241.881
0012	La Gallega	3	273,402.432	2,256,149.736	181.289	293.086
0012	La Gallega	4	273,387.936	2,256,157.632	197.796	301.954
0012	La Gallega	5	273,344.461	2,256,188.450	251.086	306.927
0012	La Gallega	6	273,241.775	2,256,270.194	382.335	266.520
0012	La Gallega	7	273,241.765	2,256,270.183	382.350	265.044
0012	La Gallega	8	273,241.400	2,256,270.444	382.798	338.873
0012	La Gallega	9	273,241.404	2,256,270.461	382.816	340.123
0012	La Gallega	10	272,918.415	2,256,523.438	793.082	336.322
0012	La Gallega	11	272,919.136	2,256,532.440	802.113	351.939
0012	La Gallega	12	272,913.014	2,256,548.643	819.434	359.089
0012	La Gallega	13	272,976.627	2,256,734.721	1,016.085	63.948
0012	La Gallega	14	273,135.747	2,256,679.860	1,184.396	115.294
0012	La Gallega	15	273,186.590	2,256,648.624	1,244.068	128.160
0012	La Gallega	16	273,224.358	2,256,611.176	1,297.254	141.779
0012	La Gallega	17	273,259.245	2,256,553.564	1,364.606	146.474
0012	La Gallega	18	273,266.016	2,256,544.195	1,376.166	157.673
0012	La Gallega	19	273,272.047	2,256,505.234	1,415.590	172.792
0012	La Gallega	20	273,275.266	2,256,472.508	1,448.475	138.239
0012	La Gallega	21	273,307.641	2,256,465.570	1,481.584	61.410
0012	La Gallega	22	273,329.224	2,256,522.611	1,542.572	69.752
0012	La Gallega	23	273,371.369	2,256,499.463	1,590.657	141.070
0012	La Gallega	24	273,374.702	2,256,488.310	1,602.297	180.274
0012	La Gallega	25	273,351.103	2,256,412.003	1,682.170	160.992
0012	La Gallega	26	273,445.054	2,256,346.708	1,796.583	148.659
0012	La Gallega	27	273,449.770	2,256,310.796	1,832.803	179.562

COLONIA La Haciendita



DATOS GENERALES

POBLACIÓN 2020: 254 (*)
SUPERFICIE EN HAS: 3.565
DENSIDAD (HAB/HA): 71.25

NÚMERO DE MANZANAS: 3

CENTROIDE UTM
X: 272351.297
Y: 2256830.296



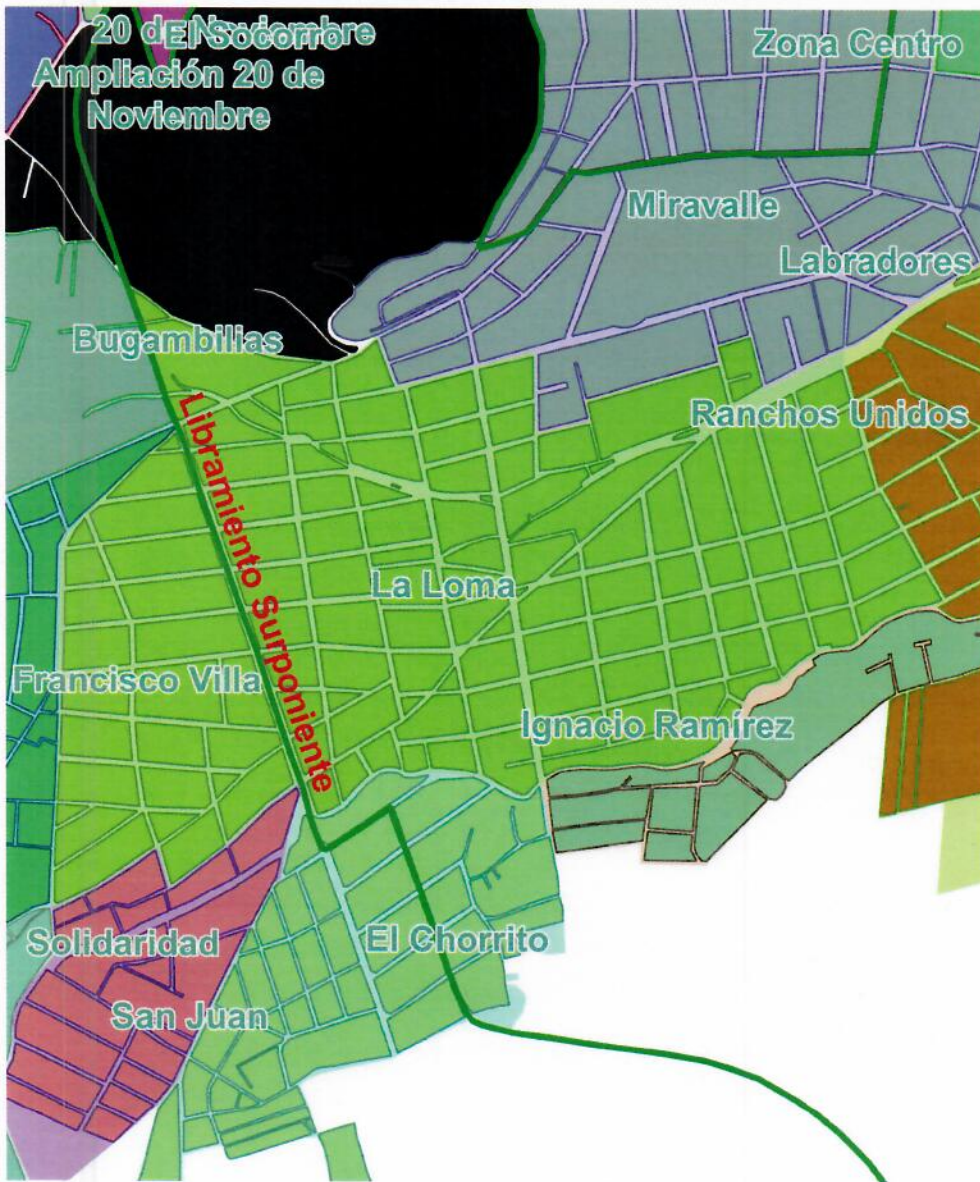
REVISIÓN: V3.15
FECHA: 20210802
Vo. Bo.: A. SILVA T.

(*) LA POBLACIÓN 2020 DE ALGUNAS COLONIAS PUEDE APARECER EN CERO DEBIDO A QUE EN EL CENSO FUERON CONSIDERADAS RURALES

CUADRO DE CONSTRUCCIÓN v3.15

NUM. SIG	NOMBRE DE LA COLONIA	VERTEX IND	COORD_X UTM	COORD_Y UTM	DISTANCIA EN METROS	ÁNGULO EN GRADOS DEC.
0011	La Haciendita	0	272,450.973	2,256,867.655	-	137.467
0011	La Haciendita	1	272,465.483	2,256,842.050	29.431	156.978
0011	La Haciendita	2	272,472.311	2,256,819.005	53.466	168.635
0011	La Haciendita	3	272,474.872	2,256,795.534	77.076	185.017
0011	La Haciendita	4	272,450.973	2,256,713.597	162.427	243.253
0011	La Haciendita	5	272,346.846	2,256,752.005	273.412	318.503
0011	La Haciendita	6	272,345.139	2,256,759.260	280.865	329.517
0011	La Haciendita	7	272,340.444	2,256,763.527	287.210	300.953
0011	La Haciendita	8	272,212.155	2,256,809.289	423.416	334.318
0011	La Haciendita	9	272,257.983	2,256,942.344	564.143	63.761
0011	La Haciendita	10	272,422.381	2,256,887.286	737.515	116.494
0011	La Haciendita	11	272,450.973	2,256,867.655	772.198	137.467

COLONIA La Loma



DATOS GENERALES

POBLACIÓN 2020: 12949 (*)
SUPERFICIE EN HAS: 114.93
DENSIDAD (HAB/HA): 112.67

NÚMERO DE MANZANAS: 128

CENTROIDE UTM
X: 270401.946
Y: 2255174.911



REVISIÓN: V3.15
FECHA: 20210802
Vo. Bo.: A. SILVA T.

(*) LA POBLACIÓN 2020 DE ALGUNAS COLONIAS PUEDE APARECER EN CERO DEBIDO A QUE EN EL CENSO FUERON CONSIDERADAS RURALES


CUADRO DE CONSTRUCCIÓN v3.15

NUM. SIG	NOMBRE DE LA COLONIA	VERTEX IND	COORD_X UTM	COORD_Y UTM	DISTANCIA EN METROS	ANGULO EN GRADOS DEC.
0038	La Loma	0	269,669.522	2,254,570.396	-	310.291
0038	La Loma	1	269,688.948	2,255,003.455	433.494	316.284
0038	La Loma	2	269,681.884	2,255,003.455	440.558	315.837
0038	La Loma	3	269,688.948	2,255,245.199	682.405	14.805
0038	La Loma	4	269,702.683	2,255,271.100	711.723	35.899
0038	La Loma	5	269,731.724	2,255,301.318	753.633	44.879
0038	La Loma	6	269,846.316	2,255,412.379	913.214	48.571
0038	La Loma	7	269,904.005	2,255,458.687	987.190	19.185
0038	La Loma	8	269,900.866	2,255,472.422	1,001.280	344.482
0038	La Loma	9	269,814.553	2,255,735.554	1,278.206	51.552
0038	La Loma	10	269,847.518	2,255,715.539	1,316.771	125.393
0038	La Loma	11	269,894.611	2,255,676.688	1,377.822	121.053
0038	La Loma	12	270,027.649	2,255,621.353	1,521.908	109.544
0038	La Loma	13	270,091.224	2,255,602.516	1,588.216	101.152
0038	La Loma	14	270,204.247	2,255,591.037	1,701.820	81.229
0038	La Loma	15	270,247.220	2,255,609.580	1,748.622	57.658
0038	La Loma	16	270,280.154	2,255,638.559	1,792.491	104.072
0038	La Loma	17	270,316.537	2,255,541.319	1,896.315	117.218
0038	La Loma	18	270,574.852	2,255,610.776	2,163.804	127.109
0038	La Loma	19	270,576.836	2,255,455.324	2,319.269	128.370
0038	La Loma	20	270,678.045	2,255,477.815	2,422.947	31.950
0038	La Loma	21	270,668.784	2,255,516.182	2,462.416	30.065
0038	La Loma	22	270,922.138	2,255,590.269	2,726.380	29.412
0038	La Loma	23	270,913.704	2,255,622.021	2,759.233	28.844
0038	La Loma	24	270,979.523	2,255,642.693	2,828.222	118.862
0038	La Loma	25	270,993.551	2,255,589.745	2,882.996	168.015
0038	La Loma	26	270,996.925	2,255,568.751	2,904.260	172.303
0038	La Loma	27	271,000.299	2,255,538.010	2,935.186	118.083
0038	La Loma	28	271,126.044	2,255,603.665	3,077.039	65.314
0038	La Loma	29	271,154.224	2,255,614.936	3,107.389	127.248
0038	La Loma	30	271,151.110	2,255,586.721	3,135.777	175.421
0038	La Loma	31	271,193.101	2,255,434.846	3,293.349	168.635
0038	La Loma	32	271,195.455	2,255,416.401	3,311.944	168.366
0038	La Loma	33	271,213.115	2,255,354.788	3,376.038	135.133
0038	La Loma	34	271,222.534	2,255,352.041	3,385.849	128.263
0038	La Loma	35	271,339.678	2,255,146.948	3,622.040	197.745
0038	La Loma	36	271,319.320	2,255,137.551	3,644.462	251.846
0038	La Loma	37	271,268.449	2,255,127.172	3,696.381	251.033
0038	La Loma	38	271,213.115	2,255,099.701	3,758.159	235.712
0038	La Loma	39	271,179.758	2,255,069.483	3,803.168	231.723
0038	La Loma	40	271,164.845	2,255,059.280	3,821.237	248.657
0038	La Loma	41	271,111.081	2,255,051.431	3,875.572	250.645
0038	La Loma	42	271,063.595	2,255,023.568	3,930.628	232.639
0038	La Loma	43	271,030.238	2,254,990.995	3,977.251	245.309
0038	La Loma	44	270,999.235	2,254,988.248	4,008.376	255.173
0038	La Loma	45	270,976.081	2,254,977.652	4,033.839	227.289

CUADRO DE CONSTRUCCIÓN v3.15

NUM. SIG	NOMBRE DE LA COLONIA	VERTEX IND	COORD_X UTM	COORD_Y UTM	DISTANCIA EN METROS	ÁNGULO EN GRADOS DEC.
0038	La Loma	46	270,957.244	2,254,943.902	4,072.490	207.079
0038	La Loma	47	270,935.659	2,254,897.594	4,123.581	214.056
0038	La Loma	48	270,912.505	2,254,872.870	4,157.454	226.980
0038	La Loma	49	270,882.433	2,254,848.377	4,196.239	243.790
0038	La Loma	50	270,848.145	2,254,840.298	4,231.466	257.444
0038	La Loma	51	270,816.357	2,254,833.626	4,263.946	269.729
0038	La Loma	52	270,797.418	2,254,837.414	4,283.260	278.001
0038	La Loma	53	270,775.606	2,254,839.204	4,305.146	270.351
0038	La Loma	54	270,749.934	2,254,837.414	4,330.881	263.786
0038	La Loma	55	270,716.767	2,254,832.493	4,364.411	266.088
0038	La Loma	56	270,695.961	2,254,832.716	4,385.218	271.494
0038	La Loma	57	270,655.064	2,254,834.411	4,426.150	267.448
0038	La Loma	58	270,635.332	2,254,831.821	4,446.051	260.076
0038	La Loma	59	270,617.994	2,254,828.018	4,463.802	249.025
0038	La Loma	60	270,593.160	2,254,813.924	4,492.356	226.557
0038	La Loma	61	270,584.523	2,254,800.465	4,508.348	240.101
0038	La Loma	62	270,577.753	2,254,800.170	4,515.124	243.542
0038	La Loma	63	270,561.374	2,254,780.353	4,540.834	237.283
0038	La Loma	64	270,549.646	2,254,777.209	4,552.976	275.213
0038	La Loma	65	270,462.375	2,254,818.713	4,649.613	285.370
0038	La Loma	66	270,421.169	2,254,822.540	4,690.997	273.664
0038	La Loma	67	270,367.012	2,254,824.453	4,745.188	265.608
0038	La Loma	68	270,337.364	2,254,818.793	4,775.371	274.281
0038	La Loma	69	270,308.357	2,254,828.991	4,806.118	279.257
0038	La Loma	70	270,293.174	2,254,828.764	4,821.303	256.416
0038	La Loma	71	270,272.552	2,254,818.566	4,844.309	236.607
0038	La Loma	72	270,243.205	2,254,793.525	4,882.887	225.556
0038	La Loma	73	270,213.745	2,254,760.326	4,927.273	233.722
0038	La Loma	74	270,178.199	2,254,744.395	4,966.226	253.649
0038	La Loma	75	270,166.609	2,254,742.650	4,977.946	275.187
0038	La Loma	76	270,149.103	2,254,748.655	4,996.454	315.979
0038	La Loma	77	270,138.702	2,254,782.723	5,032.074	339.950
0038	La Loma	78	270,131.032	2,254,800.686	5,051.605	285.825
0038	La Loma	79	270,080.702	2,254,765.145	5,113.219	230.294
0038	La Loma	80	270,002.116	2,254,688.766	5,222.807	229.433
0038	La Loma	81	269,900.571	2,254,612.387	5,349.870	236.796
0038	La Loma	82	269,890.058	2,254,606.450	5,361.944	292.198
0038	La Loma	83	269,868.134	2,254,682.179	5,440.784	290.249
0038	La Loma	84	269,783.575	2,254,626.515	5,542.020	237.129
0038	La Loma	85	269,747.883	2,254,603.877	5,584.285	240.134
0038	La Loma	86	269,692.627	2,254,575.302	5,646.493	250.334
0038	La Loma	87	269,669.522	2,254,570.396	5,670.113	310.291

COLONIA La Merced



DATOS GENERALES

POBLACIÓN 2020: 11 (*)
SUPERFICIE EN HAS: 38.807
DENSIDAD (HAB/HA): 0.28

NÚMERO DE MANZANAS: 2

CENTROIDE UTM
X: 272485.533
Y: 2257363.149



REVISIÓN: V3.15
FECHA: 20210802
Vo. Bo.: A. SILVA T.

(*) LA POBLACIÓN 2020 DE ALGUNAS COLONIAS PUEDE APARECER EN CERO DEBIDO A QUE EN EL CENSO FUERON CONSIDERADAS RURALES

CUADRO DE CONSTRUCCIÓN v3.15

NUM. SIG	NOMBRE DE LA COLONIA	VERTEX IND	COORD_X UTM	COORD_Y UTM	DISTANCIA EN METROS	ÁNGULO EN GRADOS DEC.
0013	La Merced	0	272,761.172	2,257,711.959	-	348.768
0013	La Merced	1	272,734.381	2,257,727.689	31.067	341.516
0013	La Merced	2	272,734.532	2,257,728.050	31.458	22.614
0013	La Merced	3	272,734.548	2,257,728.088	31.499	22.566
0013	La Merced	4	272,820.313	2,257,934.962	255.447	22.254
0013	La Merced	5	272,822.885	2,257,941.329	262.314	80.943
0013	La Merced	6	272,897.040	2,257,853.278	377.430	171.030
0013	La Merced	7	272,707.731	2,257,388.537	879.249	201.261
0013	La Merced	8	272,526.566	2,256,900.345	1,399.972	234.436
0013	La Merced	9	272,484.977	2,256,899.265	1,441.575	255.106
0013	La Merced	10	272,470.934	2,256,891.703	1,457.524	230.696
0013	La Merced	11	272,450.973	2,256,867.655	1,488.777	262.083
0013	La Merced	12	272,422.381	2,256,887.286	1,523.460	296.494
0013	La Merced	13	272,257.983	2,256,942.344	1,696.832	288.212
0013	La Merced	14	272,105.766	2,256,991.533	1,856.800	334.844
0013	La Merced	15	272,444.541	2,257,839.430	2,769.871	70.156
0013	La Merced	16	272,633.992	2,257,736.429	2,985.512	69.654
0013	La Merced	17	272,636.721	2,257,743.624	2,993.206	76.348
0013	La Merced	18	272,707.643	2,257,679.942	3,088.523	81.160
0013	La Merced	19	272,730.928	2,257,719.633	3,134.541	79.392
0013	La Merced	20	272,753.467	2,257,701.778	3,163.295	82.751
0013	La Merced	21	272,761.172	2,257,711.959	3,176.063	348.768

COLONIA La Soledad



DATOS GENERALES

POBLACIÓN 2020: 413 (*)
SUPERFICIE EN HAS: 14.672
DENSIDAD (HAB/HA): 28.15

NÚMERO DE MANZANAS: 6

CENTROIDE UTM
X: 271722.517
Y: 2254987.344



REVISIÓN: V3.15
FECHA: 20210802
Vo. Bo.: A. SILVA T.

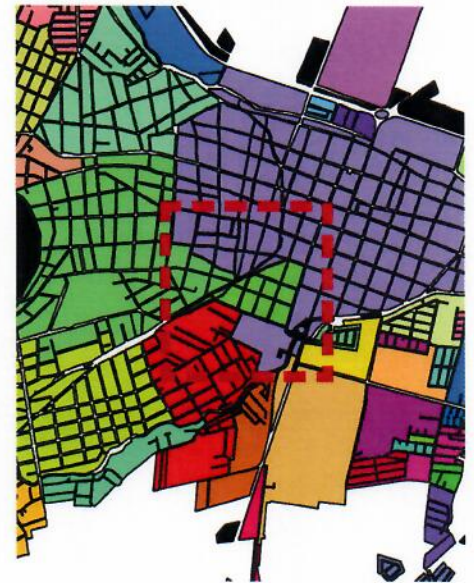


(*) LA POBLACIÓN 2020 DE ALGUNAS COLONIAS PUEDE APARECER EN CERO DEBIDO A QUE EN EL CENSO FUERON CONSIDERADAS RURALES

CUADRO DE CONSTRUCCIÓN v3.15

NUM. SIG	NOMBRE DE LA COLONIA	VERTEX IND	COORD_X UTM	COORD_Y UTM	DISTANCIA EN METROS	ÁNGULO EN GRADOS DEC.
0046	La Soledad	0	271,892.859	2,255,326.149	-	188.973
0046	La Soledad	1	271,873.619	2,255,113.613	213.405	184.537
0046	La Soledad	2	271,870.934	2,255,074.238	252.871	178.449
0046	La Soledad	3	271,874.509	2,255,045.131	282.198	185.780
0046	La Soledad	4	271,844.343	2,254,955.302	376.956	198.563
0046	La Soledad	5	271,823.178	2,254,892.279	443.439	198.563
0046	La Soledad	6	271,765.740	2,254,721.244	623.860	226.269
0046	La Soledad	7	271,451.830	2,254,631.082	950.461	309.288
0046	La Soledad	8	271,465.447	2,254,800.248	1,120.174	40.945
0046	La Soledad	9	271,637.956	2,254,839.162	1,297.017	40.258
0046	La Soledad	10	271,642.878	2,254,926.414	1,384.407	38.771
0046	La Soledad	11	271,663.292	2,254,932.147	1,405.612	40.155
0046	La Soledad	12	271,680.519	2,255,096.135	1,570.502	355.993
0046	La Soledad	13	271,655.294	2,255,197.229	1,674.696	22.769
0046	La Soledad	14	271,686.783	2,255,215.742	1,711.224	46.860
0046	La Soledad	15	271,719.894	2,255,264.514	1,770.173	34.639
0046	La Soledad	16	271,751.662	2,255,309.705	1,825.413	40.550
0046	La Soledad	17	271,771.350	2,255,328.722	1,852.785	50.099
0046	La Soledad	18	271,837.124	2,255,376.151	1,933.876	42.412
0046	La Soledad	19	271,850.100	2,255,398.076	1,959.353	0.286
0046	La Soledad	20	271,844.469	2,255,407.810	1,970.599	20.929
0046	La Soledad	21	271,918.518	2,255,432.006	2,048.501	122.647
0046	La Soledad	22	271,919.482	2,255,423.692	2,056.871	187.682
0046	La Soledad	23	271,909.191	2,255,398.187	2,084.373	197.374
0046	La Soledad	24	271,892.859	2,255,326.149	2,158.240	188.973

COLONIA Labradores



DATOS GENERALES

POBLACIÓN 2020: 1415 (*)
SUPERFICIE EN HAS: 11.651
DENSIDAD (HAB/HA): 121.45

NÚMERO DE MANZANAS: 13

CENTROIDE UTM
X: 271828.766
Y: 2255858.432

(*) LA POBLACIÓN 2020 DE ALGUNAS COLONIAS PUEDE APARECER EN CERO DEBIDO A QUE EN EL CENSO FUERON CONSIDERADAS RURALES

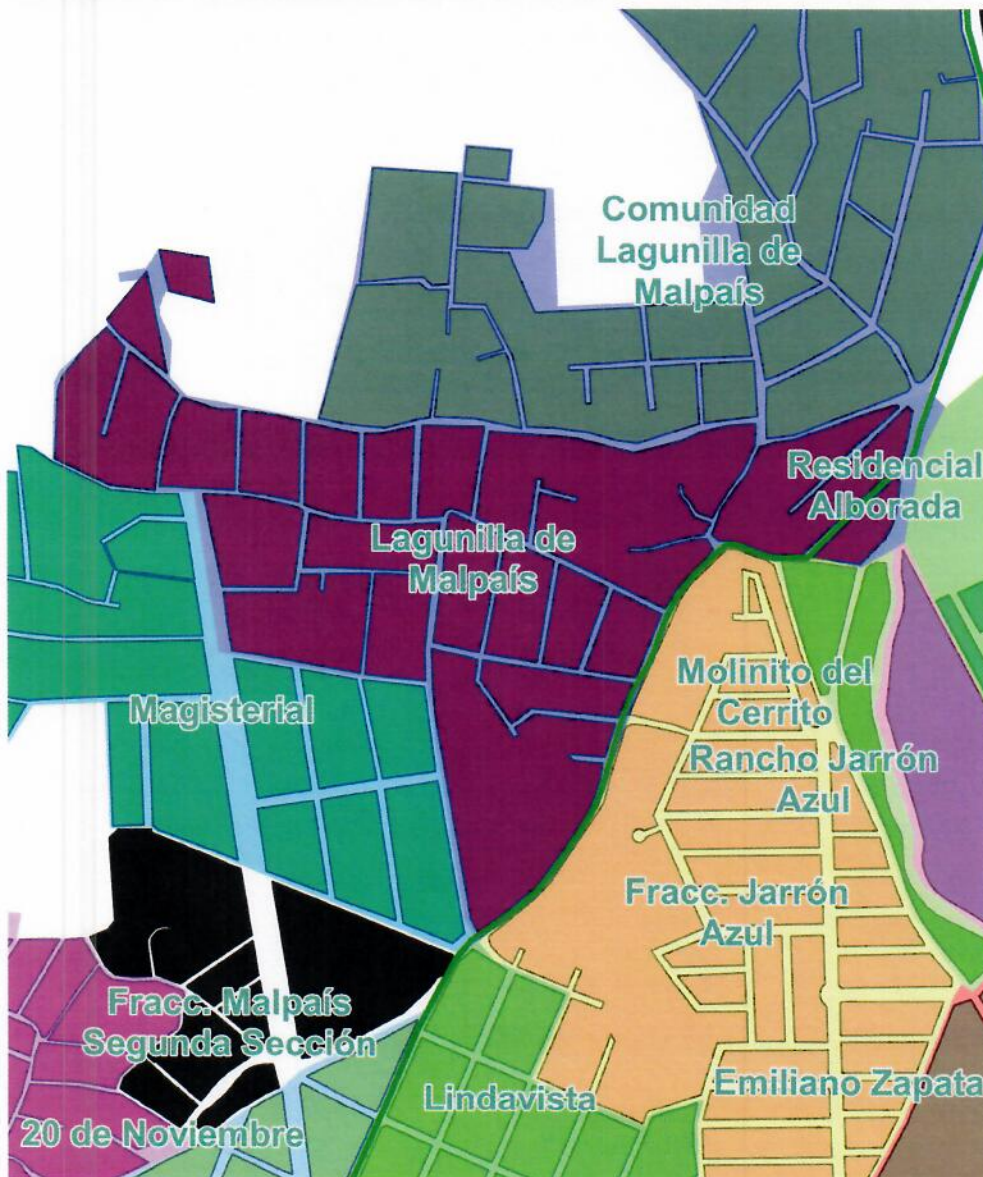


REVISIÓN: V3.15
FECHA: 20210802
Vo. Bo.: A. SILVA T.

CUADRO DE CONSTRUCCIÓN v3.15

NUM. SIG	NOMBRE DE LA COLONIA	VERTEX IND	COORD_X UTM	COORD_Y UTM	DISTANCIA EN METROS	ÁNGULO EN GRADOS DEC.
0039	Labradores	0	271,354.415	2,255,729.420	-	298.282
0039	Labradores	1	271,351.381	2,255,741.170	12.135	22.526
0039	Labradores	2	271,519.635	2,255,840.150	207.345	61.267
0039	Labradores	3	271,641.682	2,255,902.331	344.318	61.321
0039	Labradores	4	271,714.336	2,255,944.887	428.519	60.806
0039	Labradores	5	271,758.656	2,255,968.481	478.728	78.886
0039	Labradores	6	271,786.880	2,255,965.614	507.097	74.067
0039	Labradores	7	271,812.017	2,255,985.018	538.852	56.862
0039	Labradores	8	271,838.698	2,255,999.571	569.243	63.616
0039	Labradores	9	271,868.685	2,256,013.021	602.109	68.704
0039	Labradores	10	271,948.727	2,256,039.702	686.480	66.527
0039	Labradores	11	271,966.587	2,256,049.404	706.805	85.417
0039	Labradores	12	272,070.222	2,256,013.021	816.641	153.081
0039	Labradores	13	271,964.382	2,255,662.869	1,182.440	243.252
0039	Labradores	14	271,717.864	2,255,751.068	1,444.261	292.351
0039	Labradores	15	271,562.094	2,255,823.755	1,616.156	269.605
0039	Labradores	16	271,481.741	2,255,784.903	1,705.408	242.136
0039	Labradores	17	271,431.116	2,255,755.765	1,763.820	245.560
0039	Labradores	18	271,354.415	2,255,729.420	1,844.919	298.282

COLONIA Lagunilla de Malpaís



DATOS GENERALES

POBLACIÓN 2020: 1801 (*)
SUPERFICIE EN HAS: 27.146
DENSIDAD (HAB/HA): 66.34

NÚMERO DE MANZANAS: 23

CENTROIDE UTM
X: 270389.6
Y: 2257979.017

(*) LA POBLACIÓN 2020 DE ALGUNAS COLONIAS PUEDE APARECER EN CERO DEBIDO A QUE EN EL CENSO FUERON CONSIDERADAS RURALES



REVISIÓN: V3.15
FECHA: 20210802
Vo. Bo.: A. SILVA T.



CUADRO DE CONSTRUCCIÓN v3.15

NUM. SIG	NOMBRE DE LA COLONIA	VERTEX IND	COORD_X UTM	COORD_Y UTM	DISTANCIA EN METROS	ÁNGULO EN GRADOS DEC.
0026	Lagunilla de Malpaís	0	270,687.143	2,258,135.091	-	80.207
0026	Lagunilla de Malpaís	1	270,718.539	2,258,137.882	31.519	134.007
0026	Lagunilla de Malpaís	2	270,717.143	2,258,112.068	57.371	132.714
0026	Lagunilla de Malpaís	3	270,753.422	2,258,116.952	93.977	74.692
0026	Lagunilla de Malpaís	4	270,792.143	2,258,133.347	136.026	69.820
0026	Lagunilla de Malpaís	5	270,910.050	2,258,170.324	259.595	103.256
0026	Lagunilla de Malpaís	6	270,928.349	2,258,152.700	285.000	170.244
0026	Lagunilla de Malpaís	7	270,904.933	2,258,105.869	337.359	199.859
0026	Lagunilla de Malpaís	8	270,887.867	2,258,032.844	412.352	191.414
0026	Lagunilla de Malpaís	9	270,881.914	2,257,997.919	447.780	214.615
0026	Lagunilla de Malpaís	10	270,869.585	2,257,990.673	462.081	239.849
0026	Lagunilla de Malpaís	11	270,831.910	2,257,969.045	505.522	261.720
0026	Lagunilla de Malpaís	12	270,780.748	2,257,981.138	558.095	278.967
0026	Lagunilla de Malpaís	13	270,746.329	2,257,983.929	592.626	259.965
0026	Lagunilla de Malpaís	14	270,734.652	2,257,978.557	605.479	268.087
0026	Lagunilla de Malpaís	15	270,691.043	2,257,995.192	652.154	279.665
0026	Lagunilla de Malpaís	16	270,674.408	2,257,994.742	668.795	245.533
0026	Lagunilla de Malpaís	17	270,622.706	2,257,938.544	745.158	212.272
0026	Lagunilla de Malpaís	18	270,586.767	2,257,849.273	841.391	201.351
0026	Lagunilla de Malpaís	19	270,526.495	2,257,690.373	1,011.338	207.703
0026	Lagunilla de Malpaís	20	270,466.251	2,257,603.154	1,117.341	222.009
0026	Lagunilla de Malpaís	21	270,396.394	2,257,543.247	1,209.367	242.926
0026	Lagunilla de Malpaís	22	270,394.831	2,257,542.871	1,210.974	291.925
0026	Lagunilla de Malpaís	23	270,379.655	2,257,566.585	1,239.129	339.074
0026	Lagunilla de Malpaís	24	270,335.830	2,257,836.165	1,512.248	313.035
0026	Lagunilla de Malpaís	25	270,259.411	2,257,843.259	1,588.996	277.688
0026	Lagunilla de Malpaís	26	270,099.993	2,257,871.576	1,750.909	315.688
0026	Lagunilla de Malpaís	27	270,072.016	2,258,054.507	1,935.966	310.654
0026	Lagunilla de Malpaís	28	270,025.749	2,258,054.510	1,982.233	272.454
0026	Lagunilla de Malpaís	29	269,976.549	2,258,058.730	2,031.614	285.724
0026	Lagunilla de Malpaís	30	269,910.982	2,258,091.487	2,104.908	329.182
0026	Lagunilla de Malpaís	31	269,913.773	2,258,179.394	2,192.859	13.510
0026	Lagunilla de Malpaís	32	269,919.354	2,258,191.254	2,205.967	35.644
0026	Lagunilla de Malpaís	33	269,975.141	2,258,244.965	2,283.408	9.881
0026	Lagunilla de Malpaís	34	269,972.716	2,258,249.867	2,288.876	6.401
0026	Lagunilla de Malpaís	35	270,010.120	2,258,295.852	2,348.153	330.599
0026	Lagunilla de Malpaís	36	269,988.383	2,258,292.826	2,370.100	306.874
0026	Lagunilla de Malpaís	37	269,986.732	2,258,304.107	2,381.502	36.146
0026	Lagunilla de Malpaís	38	270,018.375	2,258,309.335	2,413.574	57.154
0026	Lagunilla de Malpaís	39	270,032.133	2,258,329.972	2,438.376	65.779
0026	Lagunilla de Malpaís	40	270,090.879	2,258,321.855	2,497.680	135.535
0026	Lagunilla de Malpaís	41	270,097.208	2,258,268.749	2,551.162	228.554
0026	Lagunilla de Malpaís	42	270,041.075	2,258,282.645	2,608.988	242.777
0026	Lagunilla de Malpaís	43	270,033.921	2,258,264.622	2,628.379	188.951
0026	Lagunilla de Malpaís	44	270,034.506	2,258,255.696	2,637.324	166.145
0026	Lagunilla de Malpaís	45	270,047.714	2,258,225.979	2,669.843	169.545

CUADRO DE CONSTRUCCIÓN v3.15

NUM. SIG	NOMBRE DE LA COLONIA	VERTEX IND	COORD_X UTM	COORD_Y UTM	DISTANCIA EN METROS	ÁNGULO EN GRADOS DEC.
0026	Lagunilla de Malpaís	46	270,045.512	2,258,184.706	2,711.176	160.522
0026	Lagunilla de Malpaís	47	270,064.121	2,258,164.045	2,738.982	119.229
0026	Lagunilla de Malpaís	48	270,211.807	2,258,136.760	2,889.167	100.467
0026	Lagunilla de Malpaís	49	270,231.480	2,258,133.126	2,909.172	100.467
0026	Lagunilla de Malpaís	50	270,258.418	2,258,128.149	2,936.566	100.467
0026	Lagunilla de Malpaís	51	270,269.935	2,258,126.022	2,948.278	96.495
0026	Lagunilla de Malpaís	52	270,287.341	2,258,125.255	2,965.701	84.968
0026	Lagunilla de Malpaís	53	270,343.888	2,258,137.882	3,023.641	86.647
0026	Lagunilla de Malpaís	54	270,402.357	2,258,131.858	3,082.420	101.352
0026	Lagunilla de Malpaís	55	270,414.189	2,258,128.281	3,094.780	100.719
0026	Lagunilla de Malpaís	56	270,480.640	2,258,122.916	3,161.447	95.068
0026	Lagunilla de Malpaís	57	270,481.964	2,258,122.788	3,162.778	95.520
0026	Lagunilla de Malpaís	58	270,513.383	2,258,119.751	3,194.343	101.322
0026	Lagunilla de Malpaís	59	270,568.888	2,258,102.650	3,252.423	92.207
0026	Lagunilla de Malpaís	60	270,615.283	2,258,113.115	3,299.984	72.432
0026	Lagunilla de Malpaís	61	270,637.260	2,258,122.184	3,323.758	71.534
0026	Lagunilla de Malpaís	62	270,687.143	2,258,135.091	3,375.285	80.207

COLONIA Lindavista



DATOS GENERALES

POBLACIÓN 2020: 2106 (*)
SUPERFICIE EN HAS: 34.701
DENSIDAD (HAB/HA): 60.69

NÚMERO DE MANZANAS: 50

CENTROIDE UTM
X: 270402.299
Y: 2257060.16

(*) LA POBLACIÓN 2020 DE ALGUNAS COLONIAS PUEDE APARECER EN CERO DEBIDO A QUE EN EL CENSO FUERON CONSIDERADAS RURALES



REVISIÓN: V3.15
FECHA: 20210802
Vo. Bo.: A. SILVA T.

CUADRO DE CONSTRUCCIÓN v3.15

NUM. SIG	NOMBRE DE LA COLONIA	VERTEX IND	COORD_X UTM	COORD_Y UTM	DISTANCIA EN METROS	ÁNGULO EN GRADOS DEC.
0021	Lindavista	0	270,413.649	2,257,520.206	-	126.512
0021	Lindavista	1	270,499.520	2,257,484.239	93.099	158.290
0021	Lindavista	2	270,455.686	2,257,385.106	201.491	158.507
0021	Lindavista	3	270,503.132	2,257,364.810	253.096	112.948
0021	Lindavista	4	270,584.069	2,257,330.894	340.852	67.166
0021	Lindavista	5	270,588.088	2,257,341.047	351.771	37.671
0021	Lindavista	6	270,594.832	2,257,345.992	360.134	63.482
0021	Lindavista	7	270,651.479	2,257,363.076	419.302	133.422
0021	Lindavista	8	270,644.286	2,257,333.404	449.834	186.177
0021	Lindavista	9	270,645.635	2,257,272.710	510.543	165.213
0021	Lindavista	10	270,683.400	2,257,202.575	590.199	120.215
0021	Lindavista	11	270,749.709	2,257,204.044	656.525	92.046
0021	Lindavista	12	270,803.157	2,257,199.028	710.207	152.003
0021	Lindavista	13	270,717.074	2,257,041.429	889.784	210.047
0021	Lindavista	14	270,653.443	2,256,937.388	1,011.741	210.196
0021	Lindavista	15	270,548.557	2,256,747.725	1,228.474	244.553
0021	Lindavista	16	270,513.498	2,256,754.009	1,264.092	273.411
0021	Lindavista	17	270,003.483	2,256,724.241	1,774.974	324.784
0021	Lindavista	18	270,200.279	2,257,189.936	2,280.543	70.403
0021	Lindavista	19	270,211.524	2,257,183.982	2,293.267	71.108
0021	Lindavista	20	270,339.139	2,257,466.366	2,603.148	26.754
0021	Lindavista	21	270,373.775	2,257,528.365	2,674.166	42.314
0021	Lindavista	22	270,394.831	2,257,542.871	2,699.735	97.868
0021	Lindavista	23	270,413.649	2,257,520.206	2,729.194	126.512

COLONIA Loma Dorada



DATOS GENERALES

POBLACIÓN 2020: 0 (*)
SUPERFICIE EN HAS: 8.724
DENSIDAD (HAB/HA): 0

NÚMERO DE MANZANAS: 10

CENTROIDE UTM
X: 268665.213
Y: 2256866.985

(*) LA POBLACIÓN 2020 DE ALGUNAS COLONIAS PUEDE APARECER EN CERO DEBIDO A QUE EN EL CENSO FUERON CONSIDERADAS RURALES

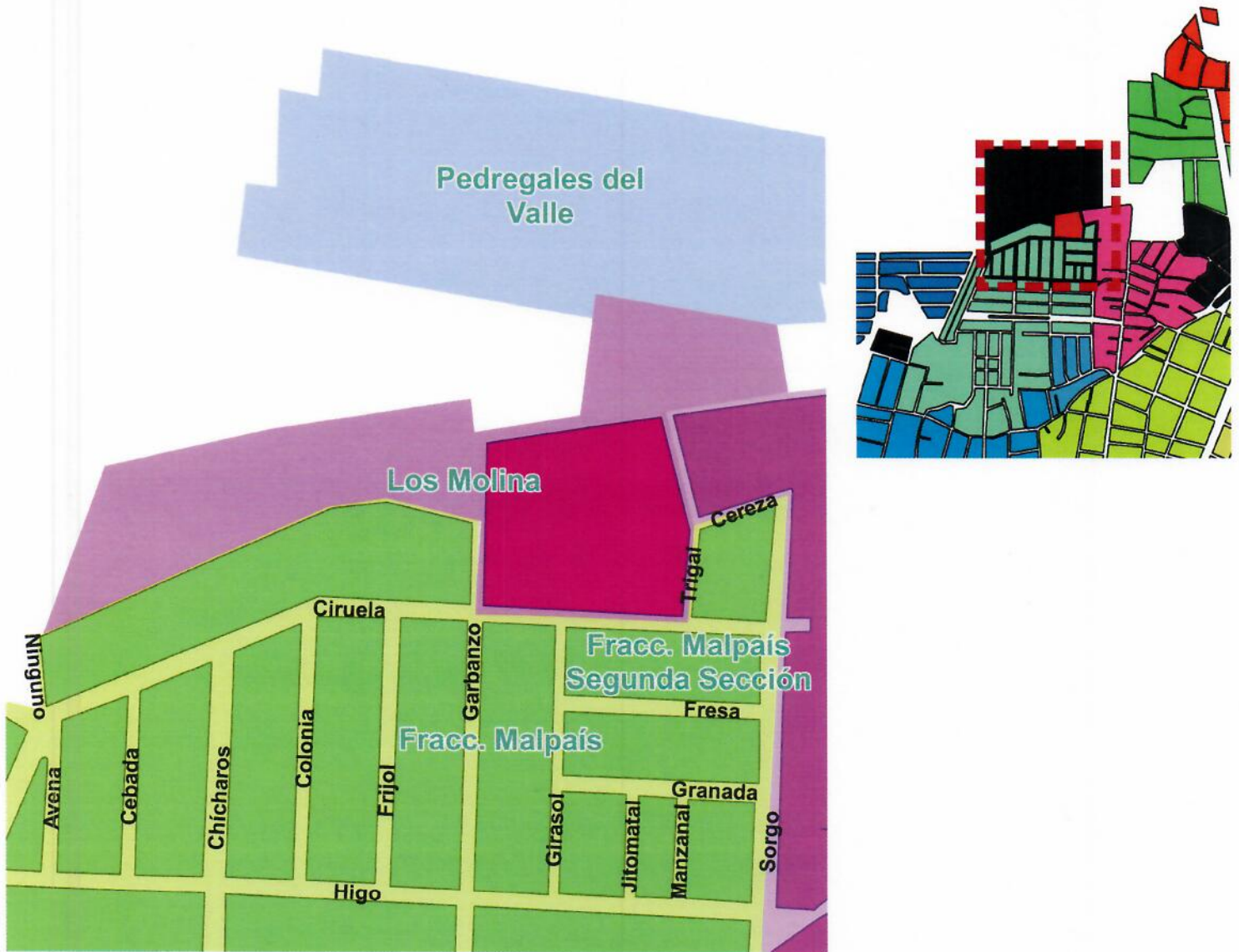


REVISIÓN: V3.15
FECHA: 20210802
Vo. Bo.: A. SILVA T.

CUADRO DE CONSTRUCCIÓN v3.15

NUM. SIG	NOMBRE DE LA COLONIA	VERTEX IND	COORD_X UTM	COORD_Y UTM	DISTANCIA EN METROS	ANGULO EN GRADOS DEC.
0029	Loma Dorada	0	268,564.333	2,257,045.789	-	78.001
0029	Loma Dorada	1	268,850.472	2,256,946.186	302.979	152.388
0029	Loma Dorada	2	268,824.364	2,256,852.572	400.166	194.740
0029	Loma Dorada	3	268,776.736	2,256,660.076	598.466	247.798
0029	Loma Dorada	4	268,706.935	2,256,703.185	680.507	298.394
0029	Loma Dorada	5	268,648.317	2,256,730.630	745.231	295.089
0029	Loma Dorada	6	268,645.785	2,256,731.816	748.027	296.902
0029	Loma Dorada	7	268,545.985	2,256,786.489	861.822	296.750
0029	Loma Dorada	8	268,489.825	2,256,812.421	923.679	297.777
0029	Loma Dorada	9	268,472.746	2,256,822.590	943.557	333.780
0029	Loma Dorada	10	268,481.207	2,256,893.649	1,015.118	17.702
0029	Loma Dorada	11	268,564.064	2,257,045.536	1,188.135	37.711
0029	Loma Dorada	12	268,564.333	2,257,045.789	1,188.505	78.001

COLONIA Los Molina



DATOS GENERALES

POBLACIÓN 2020: 11 (*)
SUPERFICIE EN HAS: 2.43
DENSIDAD (HAB/HA): 4.53

NÚMERO DE MANZANAS: 1

CENTROIDE UTM
X: 269531.585
Y: 2257617.475

(*) LA POBLACIÓN 2020 DE ALGUNAS COLONIAS PUEDE APARECER EN CERO DEBIDO A QUE EN EL CENSO FUERON CONSIDERADAS RURALES

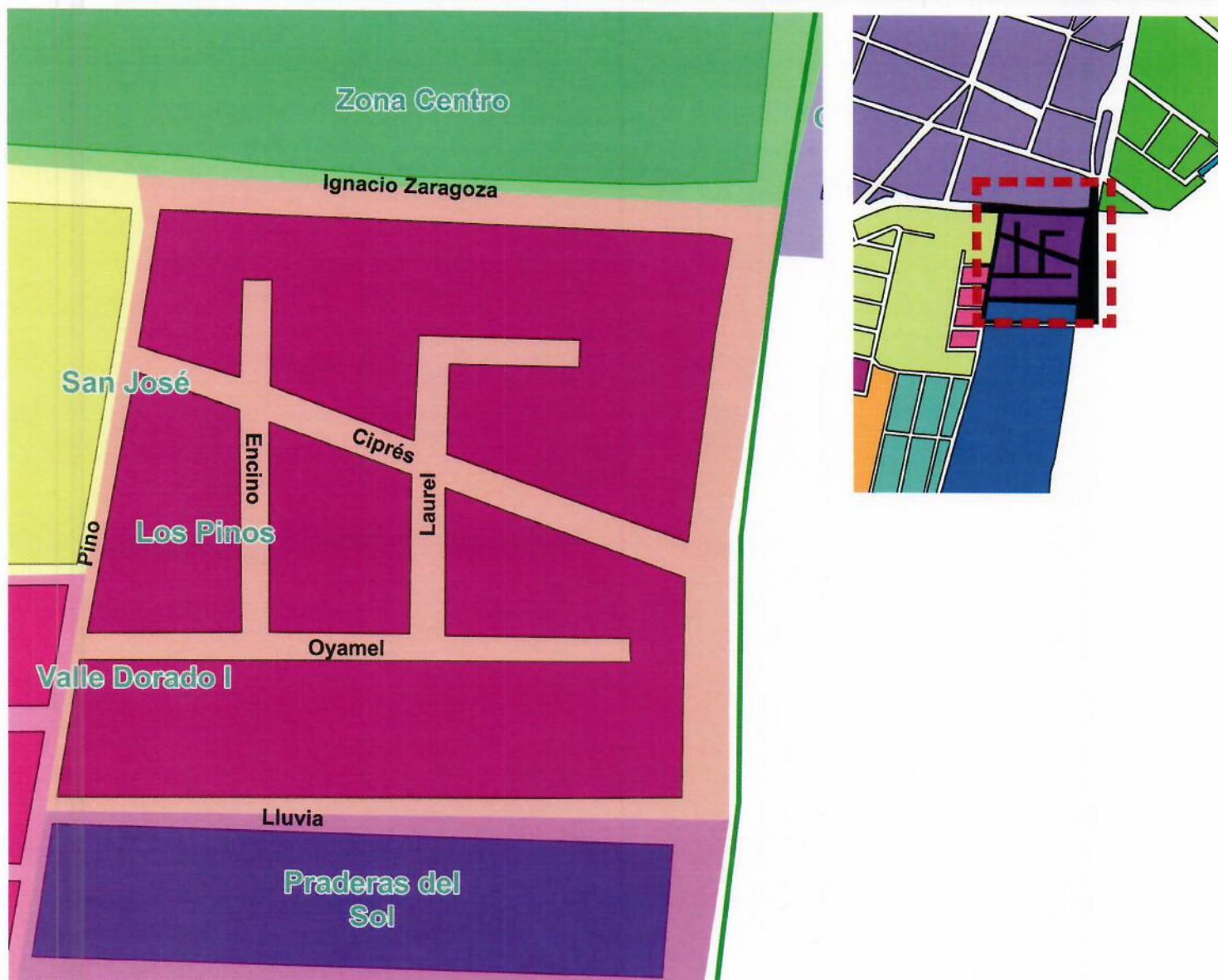


REVISIÓN: V3.15
FECHA: 20210802
Vo. Bo.: A. SILVA T.

CUADRO DE CONSTRUCCIÓN v3.15

NUM. SIG	NOMBRE DE LA COLONIA	VERTEX IND	COORD_X UTM	COORD_Y UTM	DISTANCIA EN METROS	ÁNGULO EN GRADOS DEC.
0019	Los Molina	0	269,539.939	2,257,597.583	-	324.060
0019	Los Molina	1	269,539.049	2,257,597.803	0.916	283.850
0019	Los Molina	2	269,538.216	2,257,598.008	1.774	283.850
0019	Los Molina	3	269,494.440	2,257,608.801	46.861	272.510
0019	Los Molina	4	269,466.099	2,257,604.398	75.542	253.531
0019	Los Molina	5	269,328.979	2,257,543.036	225.767	313.067
0019	Los Molina	6	269,358.854	2,257,624.043	312.108	48.807
0019	Los Molina	7	269,438.564	2,257,641.904	393.795	79.353
0019	Los Molina	8	269,535.143	2,257,656.622	491.488	127.453
0019	Los Molina	9	269,536.951	2,257,640.573	507.639	127.266
0019	Los Molina	10	269,587.826	2,257,648.666	559.154	44.226
0019	Los Molina	11	269,595.505	2,257,707.061	618.051	53.582
0019	Los Molina	12	269,682.822	2,257,692.178	706.628	135.200
0019	Los Molina	13	269,688.114	2,257,659.764	739.471	215.814
0019	Los Molina	14	269,629.336	2,257,650.350	798.998	213.670
0019	Los Molina	15	269,642.544	2,257,595.593	855.325	175.082
0019	Los Molina	16	269,639.517	2,257,549.092	901.925	228.090
0019	Los Molina	17	269,562.244	2,257,552.407	979.269	271.527
0019	Los Molina	18	269,537.090	2,257,552.669	1,004.425	316.541
0019	Los Molina	19	269,537.791	2,257,568.820	1,020.591	3.378
0019	Los Molina	20	269,539.939	2,257,597.583	1,049.435	324.060

COLONIA Los Pinos



DATOS GENERALES

POBLACIÓN 2020: 263 (*)
SUPERFICIE EN HAS: 2.64
DENSIDAD (HAB/HA): 99.62

NÚMERO DE MANZANAS: 4

CENTROIDE UTM
X: 273057.669
Y: 2255771.148

(*) LA POBLACIÓN 2020 DE ALGUNAS COLONIAS PUEDE APARECER EN CERO DEBIDO A QUE EN EL CENSO FUERON CONSIDERADAS RURALES

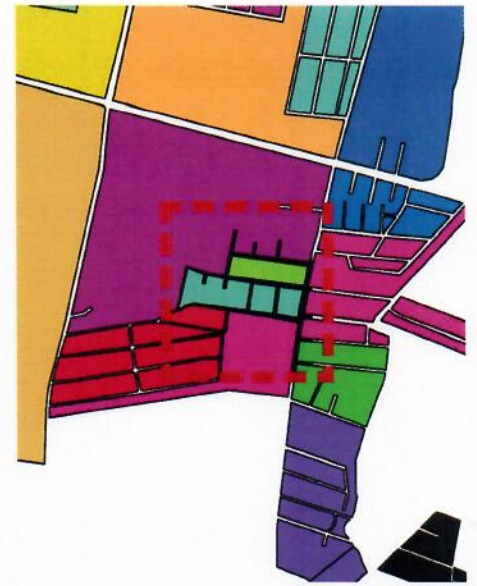
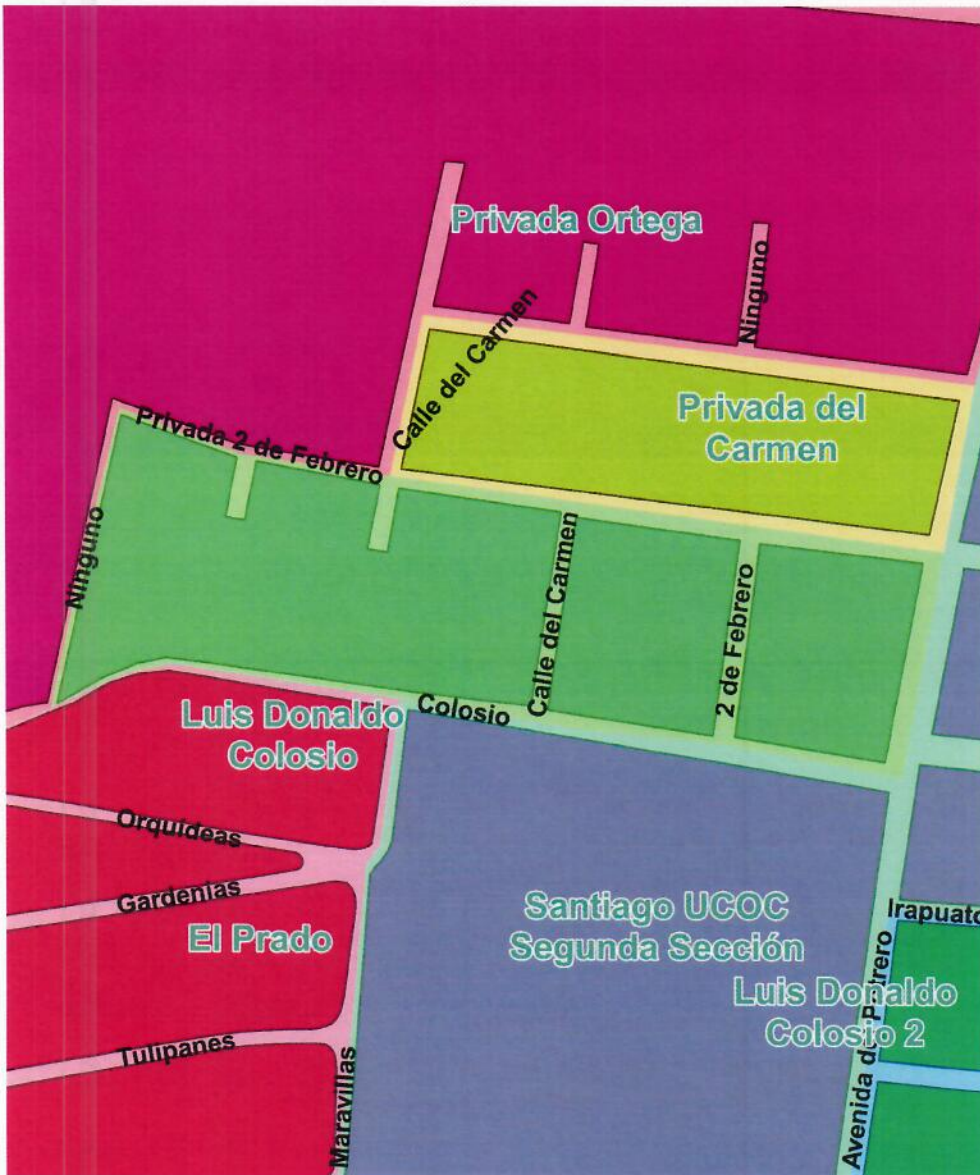


REVISIÓN: V3.15
FECHA: 20210802
Vo. Bo.: A. SILVA T.

CUADRO DE CONSTRUCCIÓN v3.15

NUM. SIG	NOMBRE DE LA COLONIA	VERTEX IND	COORD_X UTM	COORD_Y UTM	DISTANCIA EN METROS	ÁNGULO EN GRADOS DEC.
0051	Los Pinos	0	273,136.866	2,255,691.452	-	225.361
0051	Los Pinos	1	272,962.278	2,255,692.999	174.595	320.034
0051	Los Pinos	2	272,972.509	2,255,753.741	236.192	9.560
0051	Los Pinos	3	272,987.601	2,255,843.351	327.064	0.637
0051	Los Pinos	4	272,985.815	2,255,855.614	339.456	42.173
0051	Los Pinos	5	273,151.646	2,255,847.988	505.463	142.340
0051	Los Pinos	6	273,149.042	2,255,835.788	517.937	190.837
0051	Los Pinos	7	273,137.142	2,255,765.634	589.094	184.920
0051	Los Pinos	8	273,136.866	2,255,691.452	663.276	225.361

COLONIA Luis Donaldo Colosio



DATOS GENERALES

POBLACIÓN 2020: 37 (*)
SUPERFICIE EN HAS: 1.455
DENSIDAD (HAB/HA): 25.43

NÚMERO DE MANZANAS: 3

CENTROIDE UTM
X: 272669.08
Y: 2254993.157

(*) LA POBLACIÓN 2020 DE ALGUNAS COLONIAS PUEDE APARECER EN CERO DEBIDO A QUE EN EL CENSO FUERON CONSIDERADAS RURALES

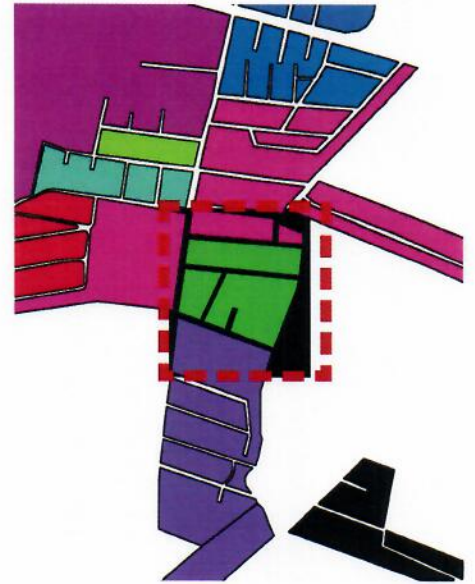
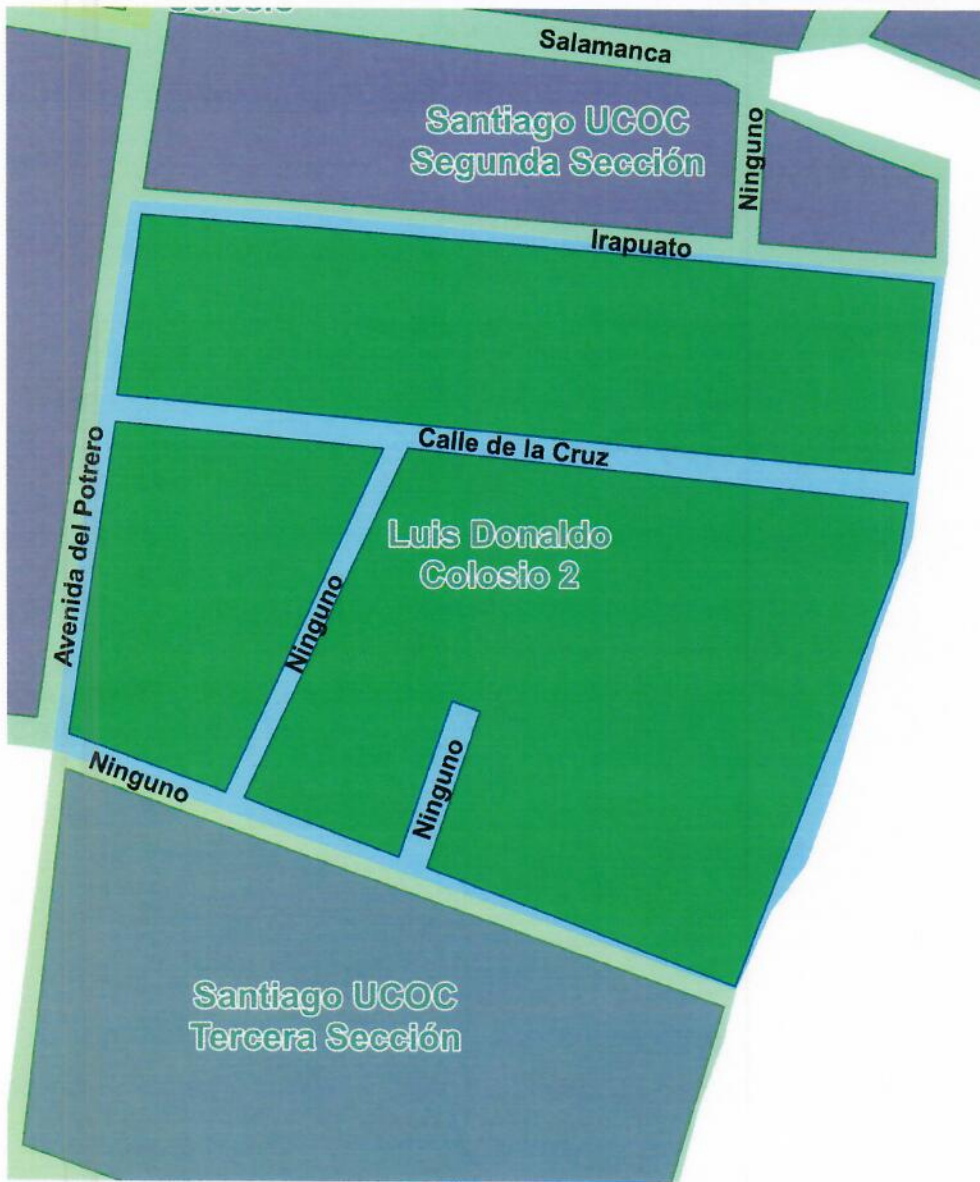


REVISIÓN: V3.15
FECHA: 20210802
Vo. Bo.: A. SILVA T.

CUADRO DE CONSTRUCCIÓN v3.15

NUM. SIG	NOMBRE DE LA COLONIA	VERTEX IND	COORD_X UTM	COORD_Y UTM	DISTANCIA EN METROS	ÁNGULO EN GRADOS DEC.
0044	Luis Donaldo Colosio	0	272,580.912	2,255,040.418	-	110.347
0044	Luis Donaldo Colosio	1	272,599.170	2,255,034.131	19.311	103.714
0044	Luis Donaldo Colosio	2	272,639.230	2,255,028.197	59.808	98.131
0044	Luis Donaldo Colosio	3	272,791.896	2,255,007.187	213.913	144.177
0044	Luis Donaldo Colosio	4	272,780.363	2,254,945.070	277.091	235.595
0044	Luis Donaldo Colosio	5	272,731.033	2,254,954.366	327.289	278.278
0044	Luis Donaldo Colosio	6	272,689.766	2,254,958.619	368.775	277.744
0044	Luis Donaldo Colosio	7	272,641.705	2,254,966.751	417.519	279.140
0044	Luis Donaldo Colosio	8	272,578.916	2,254,976.332	481.035	268.876
0044	Luis Donaldo Colosio	9	272,566.164	2,254,973.871	494.022	252.037
0044	Luis Donaldo Colosio	10	272,545.503	2,254,964.236	516.819	308.592
0044	Luis Donaldo Colosio	11	272,553.978	2,255,003.479	556.967	12.998
0044	Luis Donaldo Colosio	12	272,564.649	2,255,046.887	601.668	62.751
0044	Luis Donaldo Colosio	13	272,580.912	2,255,040.418	619.170	110.347

COLONIA Luis Donaldo Colosio 2



DATOS GENERALES

POBLACIÓN 2020: 45 (*)
SUPERFICIE EN HAS: 2.385
DENSIDAD (HAB/HA): 18.87

NÚMERO DE MANZANAS: 3

CENTROIDE UTM
X: 272855.533
Y: 2254833.092



REVISIÓN: V3.15
FECHA: 20210802
Vo. Bo.: A. SILVA T.

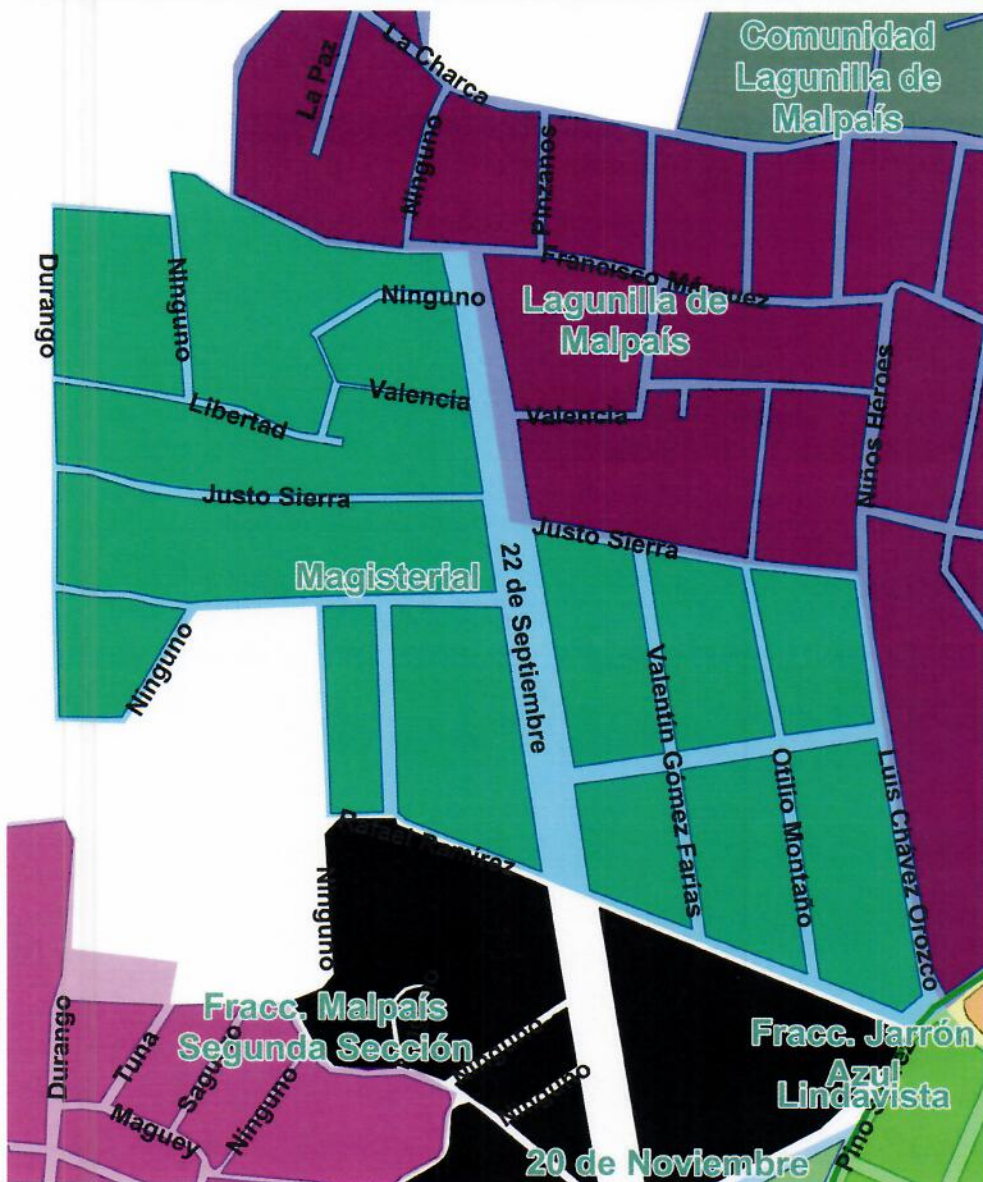


(*) LA POBLACIÓN 2020 DE ALGUNAS COLONIAS PUEDE APARECER EN CERO DEBIDO A QUE EN EL CENSO FUERON CONSIDERADAS RURALES

CUADRO DE CONSTRUCCIÓN v3.15

NUM. SIG	NOMBRE DE LA COLONIA	VERTEX IND	COORD_X UTM	COORD_Y UTM	DISTANCIA EN METROS	ÁNGULO EN GRADOS DEC.
0066	Luis Donaldo Colosio 2	0	272773.303	2254889.696	0	8.67761017
0066	Luis Donaldo Colosio 2	1	272776.462	2254908.768	19.33156793	51.6591467
0066	Luis Donaldo Colosio 2	2	272810.077	2254906.469	53.0248143	94.6598576
0066	Luis Donaldo Colosio 2	3	272944.19	2254893.774	187.7370834	95.3406608
0066	Luis Donaldo Colosio 2	4	272951.332	2254893.115	194.9092382	141.20815
0066	Luis Donaldo Colosio 2	5	272944.256	2254836.648	251.8173454	193.523077
0066	Luis Donaldo Colosio 2	6	272936.383	2254814.904	274.9427319	197.877839
0066	Luis Donaldo Colosio 2	7	272927.761	2254784.538	306.5098393	197.868547
0066	Luis Donaldo Colosio 2	8	272921.387	2254766.917	325.2471772	208.20701
0066	Luis Donaldo Colosio 2	9	272913.889	2254756.795	337.843931	210.206062
0066	Luis Donaldo Colosio 2	10	272906.271	2254739.591	356.6593849	246.560313
0066	Luis Donaldo Colosio 2	11	272759.495	2254790.811	512.1162117	328.593287
0066	Luis Donaldo Colosio 2	12	272759.542	2254791.149	512.4578053	7.94921661
0066	Luis Donaldo Colosio 2	13	272773.303	2254889.696	611.9605595	8.67761017

COLONIA Magisterial



DATOS GENERALES

POBLACIÓN 2020: 516 (*)
SUPERFICIE EN HAS: 17.191
DENSIDAD (HAB/HA): 30.02

NÚMERO DE MANZANAS: 14

CENTROIDE UTM
X: 270064.422
Y: 2257820.496

(*) LA POBLACIÓN 2020 DE ALGUNAS COLONIAS PUEDE APARECER EN CERO DEBIDO A QUE EN EL CENSO FUERON CONSIDERADAS RURALES

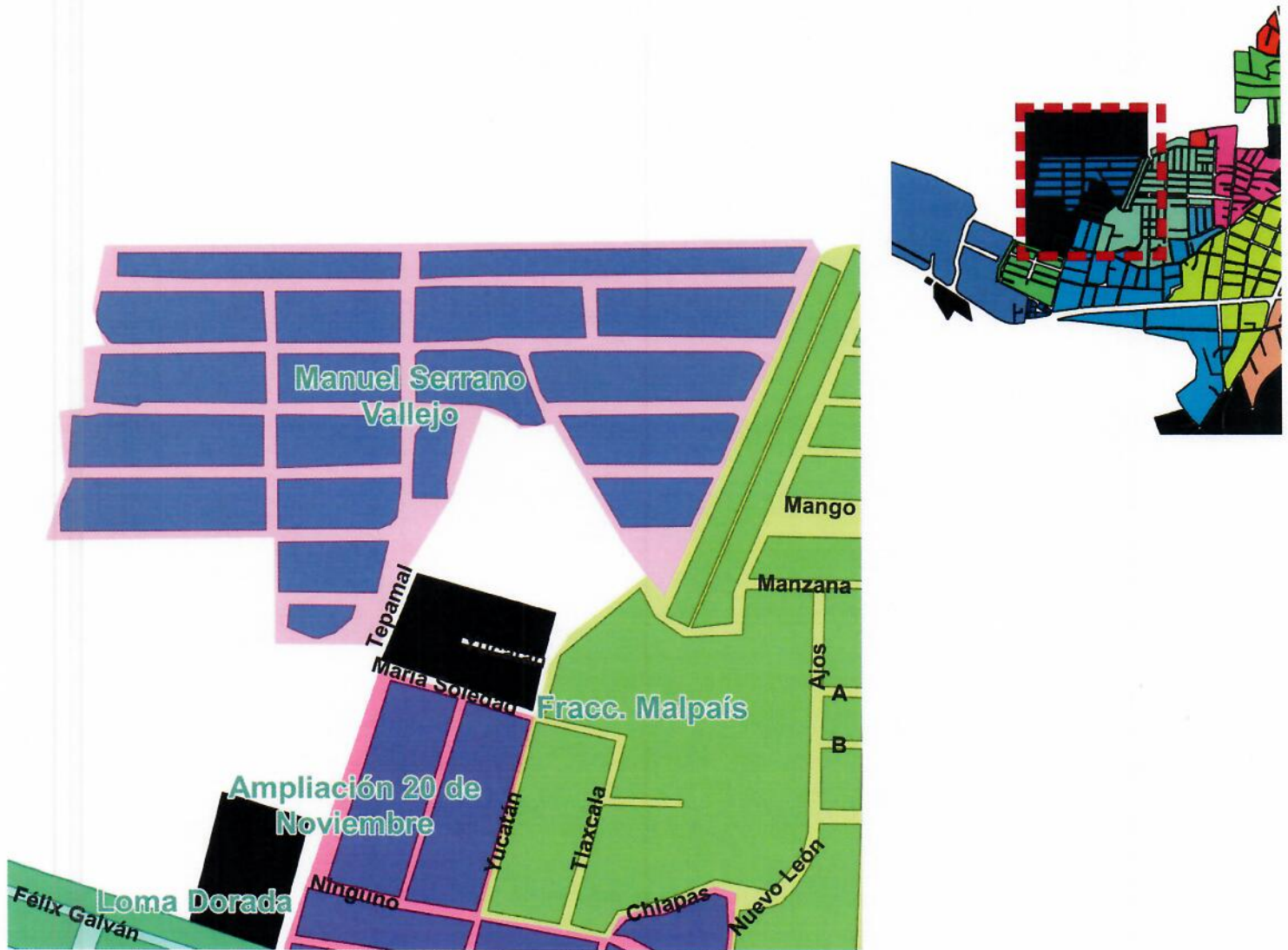


REVISIÓN: V3.15
FECHA: 20210802
Vo. Bo.: A. SILVA T.

CUADRO DE CONSTRUCCIÓN v3.15

NUM. SIG	NOMBRE DE LA COLONIA	VERTEX IND	COORD_X UTM	COORD_Y UTM	DISTANCIA EN METROS	ÁNGULO EN GRADOS DEC.
0015	Magisterial	0	270,373.775	2,257,528.365	-	263.697
0015	Magisterial	1	270,136.561	2,257,623.998	255.765	291.850
0015	Magisterial	2	270,026.608	2,257,667.850	374.140	300.017
0015	Magisterial	3	270,020.482	2,257,672.687	381.946	288.016
0015	Magisterial	4	269,975.501	2,257,670.914	426.961	312.579
0015	Magisterial	5	269,969.053	2,257,813.755	569.949	312.485
0015	Magisterial	6	269,888.383	2,257,810.310	650.692	240.105
0015	Magisterial	7	269,839.753	2,257,734.435	740.814	242.107
0015	Magisterial	8	269,792.355	2,257,735.724	788.230	315.109
0015	Magisterial	9	269,790.179	2,257,828.684	881.215	359.470
0015	Magisterial	10	269,790.565	2,257,907.694	960.226	0.140
0015	Magisterial	11	269,790.565	2,257,966.854	1,019.386	0.037
0015	Magisterial	12	269,790.716	2,258,085.649	1,138.181	47.546
0015	Magisterial	13	269,872.163	2,258,078.495	1,219.941	45.111
0015	Magisterial	14	269,869.579	2,258,109.273	1,250.828	46.026
0015	Magisterial	15	269,887.572	2,258,107.111	1,268.950	110.286
0015	Magisterial	16	269,910.982	2,258,091.487	1,297.095	120.133
0015	Magisterial	17	269,976.549	2,258,058.730	1,370.390	105.724
0015	Magisterial	18	270,025.749	2,258,054.510	1,419.770	92.454
0015	Magisterial	19	270,072.016	2,258,054.507	1,466.037	130.654
0015	Magisterial	20	270,099.993	2,257,871.576	1,651.094	135.688
0015	Magisterial	21	270,259.411	2,257,843.259	1,813.008	97.688
0015	Magisterial	22	270,335.830	2,257,836.165	1,889.755	133.035
0015	Magisterial	23	270,379.655	2,257,566.585	2,162.874	159.074
0015	Magisterial	24	270,394.831	2,257,542.871	2,191.029	191.410
0015	Magisterial	25	270,373.775	2,257,528.365	2,216.598	263.697

COLONIA Manuel Serrano Vallejo



DATOS GENERALES

POBLACIÓN 2020: 997 (*)
SUPERFICIE EN HAS: 12.67
DENSIDAD (HAB/HA): 78.69

NÚMERO DE MANZANAS: 19

CENTROIDE UTM
X: 268953.195
Y: 2257390.423



REVISIÓN: V3.15
FECHA: 20210802
Vo. Bo.: A. SILVA T.



(*) LA POBLACIÓN 2020 DE ALGUNAS COLONIAS PUEDE APARECER EN CERO DEBIDO A QUE EN EL CENSO FUERON CONSIDERADAS RURALES

CUADRO DE CONSTRUCCIÓN v3.15

NUM. SIG	NOMBRE DE LA COLONIA	VERTEX IND	COORD_X UTM	COORD_Y UTM	DISTANCIA EN METROS	ÁNGULO EN GRADOS DEC.
0017	Manuel Serrano Vallejo	0	268,711.579	2,257,509.108	-	50.346
0017	Manuel Serrano Vallejo	1	269,273.190	2,257,513.739	561.630	120.944
0017	Manuel Serrano Vallejo	2	269,279.619	2,257,501.461	575.489	178.557
0017	Manuel Serrano Vallejo	3	269,155.007	2,257,231.184	873.110	261.600
0017	Manuel Serrano Vallejo	4	269,140.213	2,257,247.875	895.413	321.234
0017	Manuel Serrano Vallejo	5	269,121.046	2,257,274.277	928.039	326.767
0017	Manuel Serrano Vallejo	6	269,079.033	2,257,345.636	1,010.847	329.908
0017	Manuel Serrano Vallejo	7	269,066.570	2,257,367.488	1,036.003	296.661
0017	Manuel Serrano Vallejo	8	269,039.605	2,257,364.186	1,063.170	290.516
0017	Manuel Serrano Vallejo	9	269,034.652	2,257,369.689	1,070.574	305.211
0017	Manuel Serrano Vallejo	10	269,011.201	2,257,379.359	1,095.941	246.149
0017	Manuel Serrano Vallejo	11	268,986.168	2,257,310.164	1,169.525	205.979
0017	Manuel Serrano Vallejo	12	268,950.256	2,257,252.850	1,237.160	205.984
0017	Manuel Serrano Vallejo	13	268,928.530	2,257,192.820	1,301.002	235.208
0017	Manuel Serrano Vallejo	14	268,845.201	2,257,193.574	1,384.333	315.155
0017	Manuel Serrano Vallejo	15	268,844.895	2,257,277.996	1,468.756	314.517
0017	Manuel Serrano Vallejo	16	268,663.951	2,257,275.600	1,649.716	323.039
0017	Manuel Serrano Vallejo	17	268,679.165	2,257,325.873	1,702.242	6.247
0017	Manuel Serrano Vallejo	18	268,675.196	2,257,378.132	1,754.651	38.902
0017	Manuel Serrano Vallejo	19	268,694.380	2,257,380.778	1,774.016	41.073
0017	Manuel Serrano Vallejo	20	268,694.380	2,257,429.067	1,822.305	42.238
0017	Manuel Serrano Vallejo	21	268,711.093	2,257,430.683	1,839.096	32.972
0017	Manuel Serrano Vallejo	22	268,701.656	2,257,458.834	1,868.787	356.316
0017	Manuel Serrano Vallejo	23	268,711.579	2,257,509.108	1,920.030	50.346

COLONIA Miravalle



DATOS GENERALES

POBLACIÓN 2020: 8034 (*)
SUPERFICIE EN HAS: 94.197
DENSIDAD (HAB/HA): 85.29

NÚMERO DE MANZANAS: 67

CENTROIDE UTM
X: 270942.348
Y: 2256047.651

(*) LA POBLACIÓN 2020 DE ALGUNAS COLONIAS PUEDE APARECER EN CERO DEBIDO A QUE EN EL CENSO FUERON CONSIDERADAS RURALES



REVISIÓN: V3.15
FECHA: 20210802
Vo. Bo.: A. SILVA T.


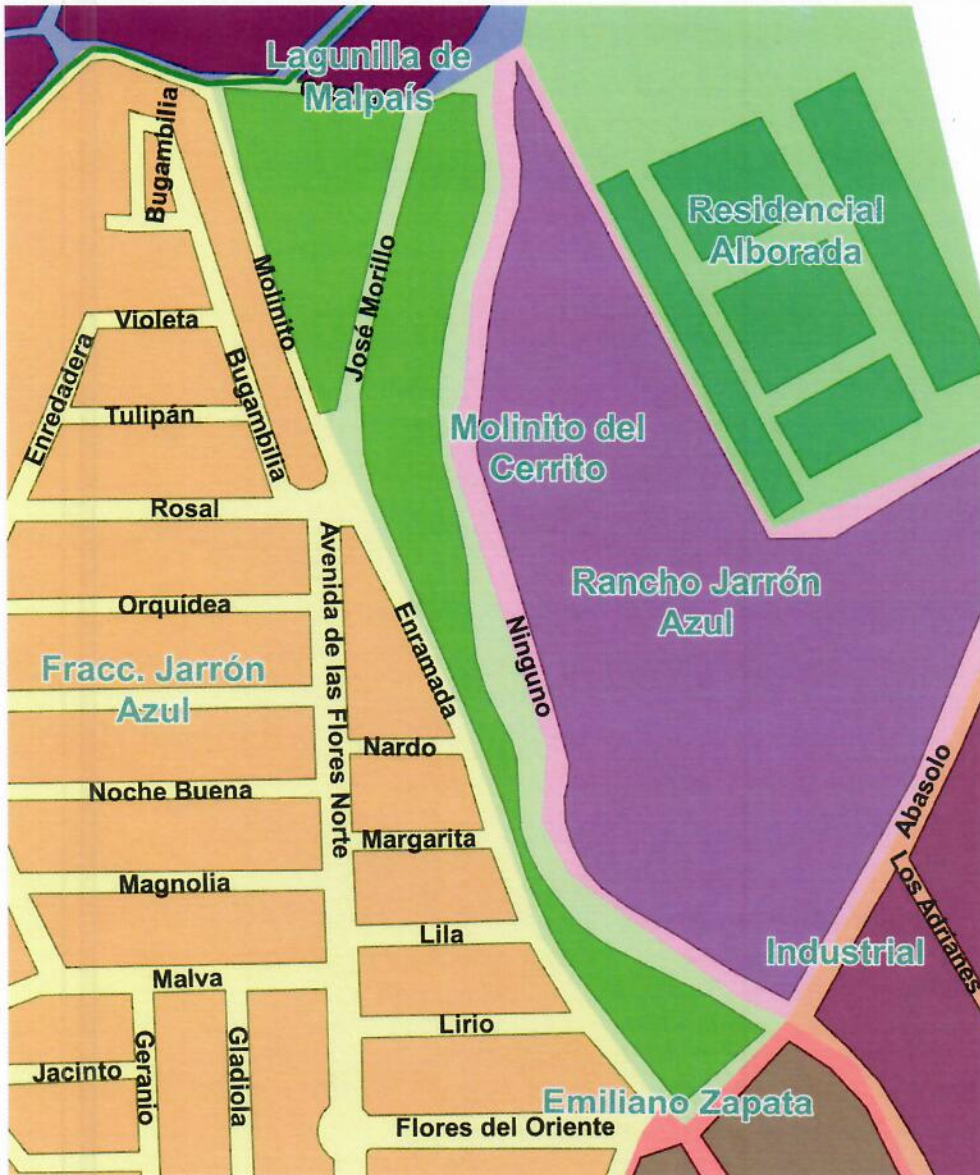
CUADRO DE CONSTRUCCIÓN v3.15

NUM. SIG	NOMBRE DE LA COLONIA	VERTEX IND	COORD_X UTM	COORD_Y UTM	DISTANCIA EN METROS	ÁNGULO EN GRADOS DEC.
0020	Miravalle	0	270,192.665	2,255,666.557	-	16.596
0020	Miravalle	1	270,205.361	2,255,685.964	23.191	39.212
0020	Miravalle	2	270,216.942	2,255,697.453	39.503	45.187
0020	Miravalle	3	270,234.743	2,255,715.165	64.616	25.905
0020	Miravalle	4	270,236.376	2,255,729.131	78.677	30.792
0020	Miravalle	5	270,251.611	2,255,739.832	97.295	48.297
0020	Miravalle	6	270,264.851	2,255,754.705	117.207	45.073
0020	Miravalle	7	270,277.548	2,255,765.950	134.167	53.519
0020	Miravalle	8	270,293.871	2,255,775.926	153.298	62.720
0020	Miravalle	9	270,312.553	2,255,783.906	173.612	73.263
0020	Miravalle	10	270,362.249	2,255,792.975	224.129	75.987
0020	Miravalle	11	270,374.764	2,255,796.965	237.265	65.155
0020	Miravalle	12	270,403.784	2,255,815.102	271.486	74.852
0020	Miravalle	13	270,452.392	2,255,813.651	320.116	78.756
0020	Miravalle	14	270,459.556	2,255,816.871	327.970	77.199
0020	Miravalle	15	270,476.197	2,255,817.279	344.616	55.346
0020	Miravalle	16	270,485.549	2,255,840.315	369.479	25.221
0020	Miravalle	17	270,495.688	2,255,859.109	390.833	28.282
0020	Miravalle	18	270,503.936	2,255,874.480	408.277	25.273
0020	Miravalle	19	270,512.559	2,255,895.474	430.973	29.105
0020	Miravalle	20	270,525.305	2,255,913.094	452.720	32.814
0020	Miravalle	21	270,559.796	2,255,973.452	522.238	28.325
0020	Miravalle	22	270,572.542	2,255,998.570	550.405	24.644
0020	Miravalle	23	270,583.782	2,256,025.865	579.924	15.522
0020	Miravalle	24	270,587.163	2,256,048.057	602.371	6.391
0020	Miravalle	25	270,590.537	2,256,094.919	649.355	359.955
0020	Miravalle	26	270,586.413	2,256,150.966	705.553	7.769
0020	Miravalle	27	270,590.066	2,256,161.142	716.365	4.332
0020	Miravalle	28	270,583.782	2,256,193.224	749.057	344.419
0020	Miravalle	29	270,572.917	2,256,222.946	780.702	340.037
0020	Miravalle	30	270,550.048	2,256,286.304	848.061	340.309
0020	Miravalle	31	270,536.485	2,256,324.532	888.624	334.275
0020	Miravalle	32	270,513.002	2,256,362.237	933.044	319.685
0020	Miravalle	33	270,476.943	2,256,393.899	981.030	304.458
0020	Miravalle	34	270,430.645	2,256,418.133	1,033.287	2.821
0020	Miravalle	35	270,500.061	2,256,446.161	1,108.148	69.851
0020	Miravalle	36	270,526.847	2,256,455.026	1,136.363	72.194
0020	Miravalle	37	270,604.797	2,256,479.307	1,218.007	72.722
0020	Miravalle	38	270,719.264	2,256,514.861	1,337.869	45.344
0020	Miravalle	39	270,722.540	2,256,524.978	1,348.503	47.709
0020	Miravalle	40	270,831.182	2,256,549.110	1,459.792	36.731
0020	Miravalle	41	270,825.890	2,256,624.521	1,535.389	40.949
0020	Miravalle	42	271,054.959	2,256,640.891	1,765.042	86.525
0020	Miravalle	43	271,116.625	2,256,643.974	1,826.785	88.028
0020	Miravalle	44	271,198.332	2,256,645.516	1,908.507	91.841
0020	Miravalle	45	271,253.832	2,256,640.891	1,964.199	99.950

CUADRO DE CONSTRUCCIÓN v3.15

NUM. SIG	NOMBRE DE LA COLONIA	VERTEX IND	COORD_X UTM	COORD_Y UTM	DISTANCIA EN METROS	ÁNGULO EN GRADOS DEC.
0020	Miravalle	46	271,347.872	2,256,615.454	2,061.619	143.155
0020	Miravalle	47	271,345.661	2,256,507.601	2,169.494	182.356
0020	Miravalle	48	271,328.463	2,256,229.331	2,448.295	184.879
0020	Miravalle	49	271,318.320	2,256,136.280	2,541.897	141.179
0020	Miravalle	50	271,441.358	2,256,123.050	2,665.645	145.087
0020	Miravalle	51	271,430.774	2,256,080.715	2,709.283	152.381
0020	Miravalle	52	271,463.408	2,256,068.367	2,744.175	107.953
0020	Miravalle	53	271,491.852	2,256,060.649	2,773.648	113.844
0020	Miravalle	54	271,579.391	2,256,004.863	2,877.451	118.898
0020	Miravalle	55	271,607.394	2,255,991.633	2,908.422	111.168
0020	Miravalle	56	271,673.544	2,255,971.347	2,977.613	136.946
0020	Miravalle	57	271,677.513	2,255,954.369	2,995.049	135.641
0020	Miravalle	58	271,714.336	2,255,944.887	3,033.073	172.040
0020	Miravalle	59	271,641.682	2,255,902.331	3,117.274	241.321
0020	Miravalle	60	271,519.635	2,255,840.150	3,254.247	241.267
0020	Miravalle	61	271,351.381	2,255,741.170	3,449.456	238.829
0020	Miravalle	62	271,279.181	2,255,696.274	3,534.476	236.221
0020	Miravalle	63	271,180.618	2,255,625.494	3,655.821	241.258
0020	Miravalle	64	271,154.224	2,255,614.936	3,684.248	248.199
0020	Miravalle	65	271,126.044	2,255,603.665	3,714.599	245.314
0020	Miravalle	66	271,000.299	2,255,538.010	3,856.452	298.083
0020	Miravalle	67	270,996.925	2,255,568.751	3,887.378	352.303
0020	Miravalle	68	270,993.551	2,255,589.745	3,908.642	348.015
0020	Miravalle	69	270,979.523	2,255,642.693	3,963.416	298.862
0020	Miravalle	70	270,913.704	2,255,622.021	4,032.405	208.844
0020	Miravalle	71	270,922.138	2,255,590.269	4,065.258	209.412
0020	Miravalle	72	270,668.784	2,255,516.182	4,329.222	210.065
0020	Miravalle	73	270,678.045	2,255,477.815	4,368.691	211.950
0020	Miravalle	74	270,576.836	2,255,455.324	4,472.369	308.370
0020	Miravalle	75	270,574.852	2,255,610.776	4,627.833	307.109
0020	Miravalle	76	270,316.537	2,255,541.319	4,895.323	297.218
0020	Miravalle	77	270,280.154	2,255,638.559	4,999.147	295.759
0020	Miravalle	78	270,238.920	2,255,625.185	5,042.496	269.511
0020	Miravalle	79	270,212.099	2,255,633.380	5,070.541	293.222
0020	Miravalle	80	270,199.920	2,255,640.258	5,084.528	315.530
0020	Miravalle	81	270,192.665	2,255,653.680	5,099.785	345.803
0020	Miravalle	82	270,192.665	2,255,666.557	5,112.662	16.596

COLONIA Molinito del Cerrito



DATOS GENERALES

POBLACIÓN 2020: 73 (*)
SUPERFICIE EN HAS: 3.065
DENSIDAD (HAB/HA): 23.82

NÚMERO DE MANZANAS: 3

CENTROIDE UTM
X: 270846.79
Y: 2257788.346

(*) LA POBLACIÓN 2020 DE ALGUNAS COLONIAS PUEDE APARECER EN CERO DEBIDO A QUE EN EL CENSO FUERON CONSIDERADAS RURALES




REVISIÓN: V3.15
FECHA: 20210802
Vo. Bo.: A. SILVA T.

CUADRO DE CONSTRUCCIÓN v3.15

NUM. SIG	NOMBRE DE LA COLONIA	VERTEX IND	COORD_X UTM	COORD_Y UTM	DISTANCIA EN METROS	ÁNGULO EN GRADOS DEC.
0024	Molinito del Cerrito	0	270,780.748	2,257,981.138	-	98.967
0024	Molinito del Cerrito	1	270,831.910	2,257,969.045	52.572	81.720
0024	Molinito del Cerrito	2	270,869.585	2,257,990.673	96.013	122.850
0024	Molinito del Cerrito	3	270,867.379	2,257,968.005	118.789	178.897
0024	Molinito del Cerrito	4	270,872.141	2,257,933.080	154.037	182.473
0024	Molinito del Cerrito	5	270,866.191	2,257,906.700	181.080	195.953
0024	Molinito del Cerrito	6	270,858.449	2,257,884.463	204.626	192.593
0024	Molinito del Cerrito	7	270,853.190	2,257,834.357	255.007	191.299
0024	Molinito del Cerrito	8	270,846.443	2,257,811.735	278.613	182.726
0024	Molinito del Cerrito	9	270,849.222	2,257,797.646	292.974	165.413
0024	Molinito del Cerrito	10	270,892.084	2,257,665.884	431.533	173.102
0024	Molinito del Cerrito	11	270,889.504	2,257,630.959	466.553	168.122
0024	Molinito del Cerrito	12	270,902.998	2,257,605.559	495.315	139.024
0024	Molinito del Cerrito	13	270,983.762	2,257,546.821	595.179	120.033
0024	Molinito del Cerrito	14	271,005.678	2,257,537.046	619.176	168.868
0024	Molinito del Cerrito	15	270,957.678	2,257,486.814	688.654	265.439
0024	Molinito del Cerrito	16	270,945.957	2,257,495.704	703.365	315.975
0024	Molinito del Cerrito	17	270,889.759	2,257,575.280	800.785	332.536
0024	Molinito del Cerrito	18	270,850.645	2,257,684.529	916.825	337.945
0024	Molinito del Cerrito	19	270,771.069	2,257,859.867	1,109.375	339.266
0024	Molinito del Cerrito	20	270,734.652	2,257,978.557	1,233.527	24.119
0024	Molinito del Cerrito	21	270,746.329	2,257,983.929	1,246.380	79.965
0024	Molinito del Cerrito	22	270,780.748	2,257,981.138	1,280.911	98.967

COLONIA Morelos



DATOS GENERALES

POBLACIÓN 2020: 612 (*)
SUPERFICIE EN HAS: 6.759
DENSIDAD (HAB/HA): 90.55

NÚMERO DE MANZANAS: 4

CENTROIDE UTM
X: 271765.375
Y: 2254390.343



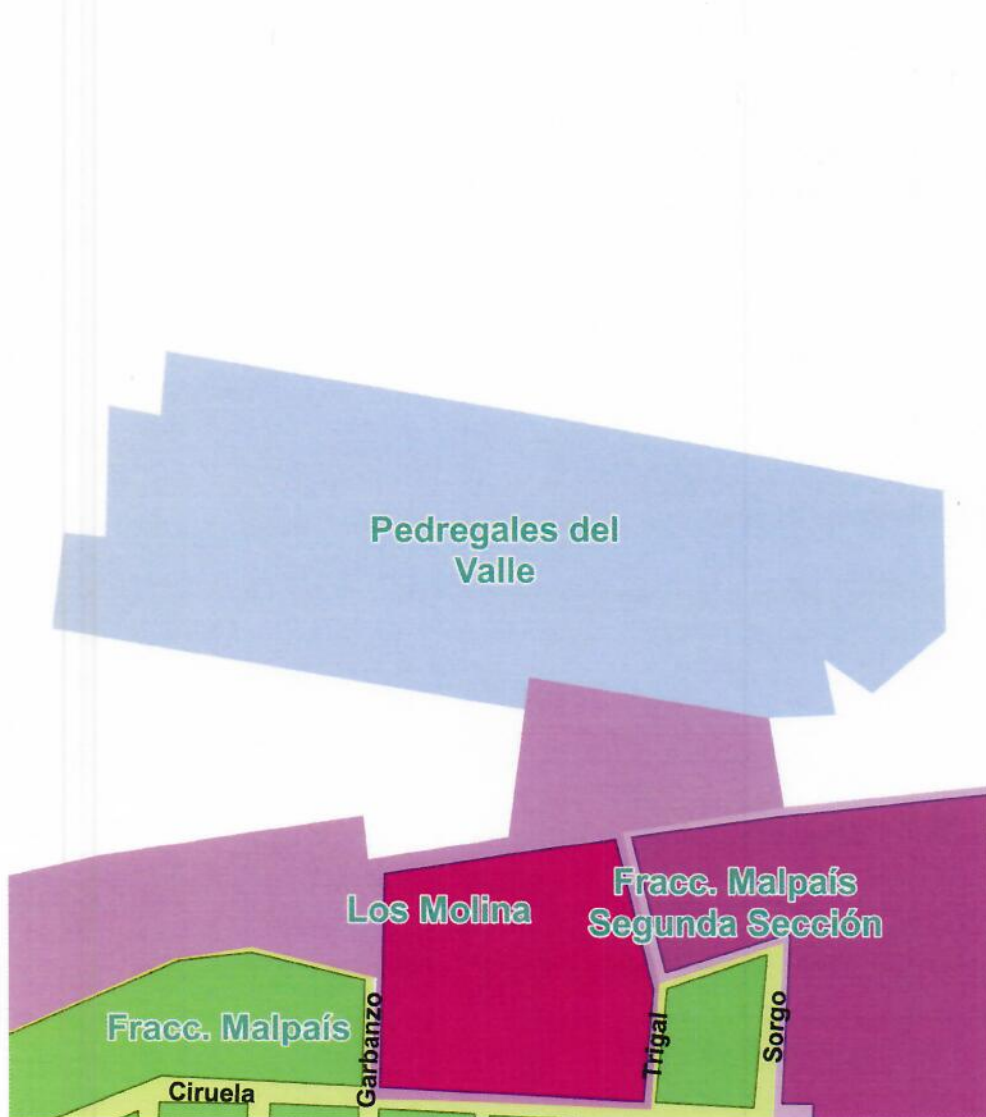
REVISIÓN: V3.15
FECHA: 20210802
Vo. Bo.: A. SILVA T.

(*) LA POBLACIÓN 2020 DE ALGUNAS COLONIAS PUEDE APARECER EN CERO DEBIDO A QUE EN EL CENSO FUERON CONSIDERADAS RURALES

CUADRO DE CONSTRUCCIÓN v3.15

NUM. SIG	NOMBRE DE LA COLONIA	VERTEX IND	COORD_X UTM	COORD_Y UTM	DISTANCIA EN METROS	ÁNGULO EN GRADOS DEC.
0049	Morelos	0	271,724.030	2,253,897.617	-	320.209
0049	Morelos	1	271,736.077	2,254,060.832	163.660	5.221
0049	Morelos	2	271,744.252	2,254,135.837	239.108	328.466
0049	Morelos	3	271,601.070	2,254,189.977	392.184	317.985
0049	Morelos	4	271,598.832	2,254,198.479	400.975	2.232
0049	Morelos	5	271,622.994	2,254,267.832	474.417	72.411
0049	Morelos	6	271,749.173	2,254,177.449	629.628	65.827
0049	Morelos	7	271,781.047	2,254,478.729	932.590	315.108
0049	Morelos	8	271,680.272	2,254,468.453	1,033.887	321.429
0049	Morelos	9	271,765.740	2,254,721.244	1,300.736	18.622
0049	Morelos	10	271,823.178	2,254,892.279	1,481.157	62.560
0049	Morelos	11	271,847.387	2,254,885.081	1,506.414	146.573
0049	Morelos	12	271,797.150	2,254,450.215	1,944.173	148.380
0049	Morelos	13	271,819.358	2,254,442.057	1,967.832	145.695
0049	Morelos	14	271,819.299	2,254,439.287	1,970.603	181.219
0049	Morelos	15	271,816.959	2,254,329.335	2,080.579	224.063
0049	Morelos	16	271,800.606	2,254,328.451	2,096.957	218.452
0049	Morelos	17	271,839.640	2,254,107.119	2,321.705	173.069
0049	Morelos	18	271,842.153	2,254,069.884	2,359.024	220.321
0049	Morelos	19	271,759.500	2,254,061.928	2,442.060	225.020
0049	Morelos	20	271,743.367	2,253,895.517	2,609.251	230.867
0049	Morelos	21	271,724.030	2,253,897.617	2,628.702	320.209

COLONIA Pedregales del Valle



DATOS GENERALES

POBLACIÓN 2020: 0 (*)
SUPERFICIE EN HAS: 2.979
DENSIDAD (HAB/HA): 0

NÚMERO DE MANZANAS: 0

CENTROIDE UTM
X: 269583.389
Y: 2257753.159



REVISIÓN: V3.15
FECHA: 20210802
Vo. Bo.: A. SILVA T.

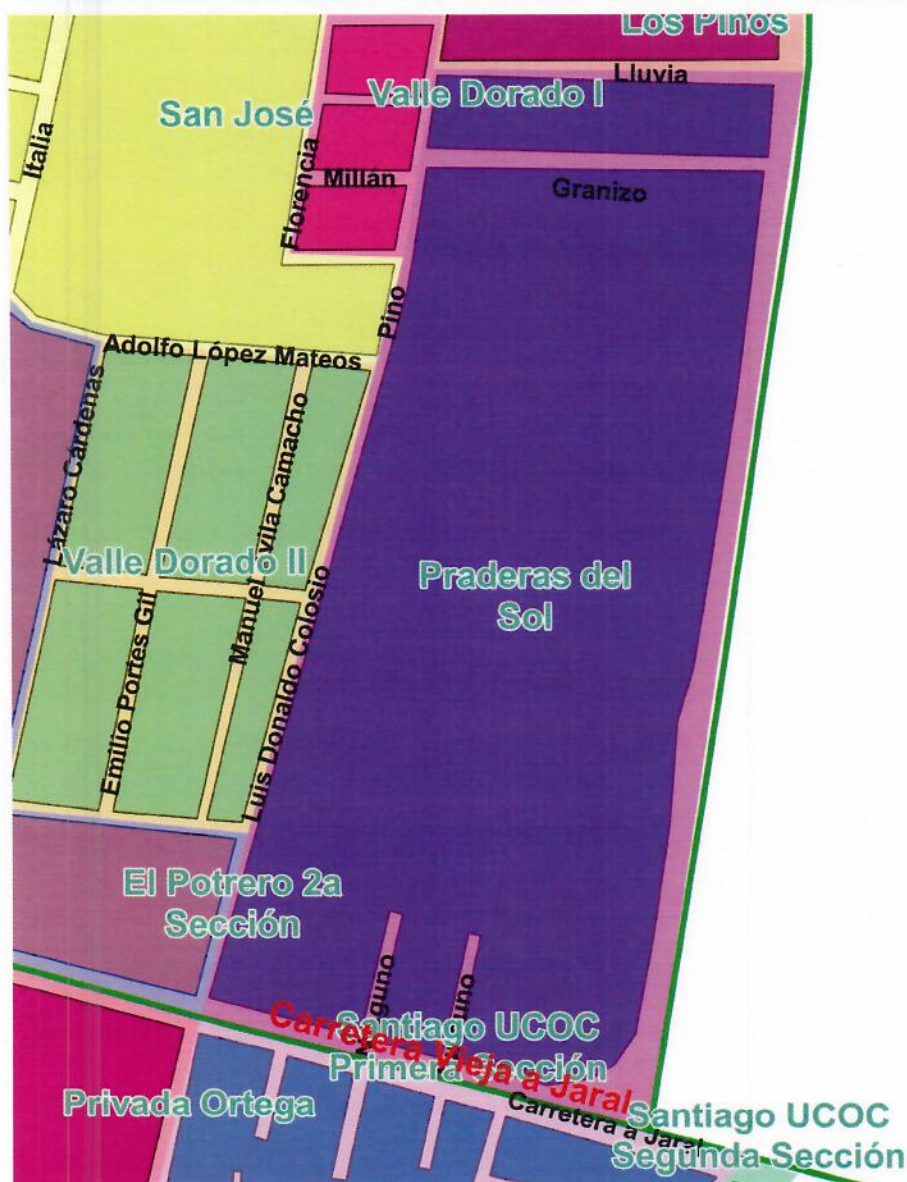


(*) LA POBLACIÓN 2020 DE ALGUNAS COLONIAS PUEDE APARECER EN CERO DEBIDO A QUE EN EL CENSO FUERON CONSIDERADAS RURALES

CUADRO DE CONSTRUCCIÓN v3.15

NUM. SIG	NOMBRE DE LA COLONIA	VERTEX IND	COORD_X UTM	COORD_Y UTM	DISTANCIA EN METROS	ÁNGULO EN GRADOS DEC.
0027	Pedregales del Valle	0	269,672.183	2,257,788.571	-	100.598
0027	Pedregales del Valle	1	269,746.444	2,257,774.619	75.560	139.955
0027	Pedregales del Valle	2	269,747.094	2,257,723.553	126.631	204.542
0027	Pedregales del Valle	3	269,720.293	2,257,700.914	161.714	267.716
0027	Pedregales del Valle	4	269,702.859	2,257,713.405	183.160	236.940
0027	Pedregales del Valle	5	269,707.022	2,257,693.368	203.625	217.722
0027	Pedregales del Valle	6	269,682.822	2,257,692.178	227.854	273.428
0027	Pedregales del Valle	7	269,595.505	2,257,707.061	316.431	233.582
0027	Pedregales del Valle	8	269,593.926	2,257,695.058	328.537	233.680
0027	Pedregales del Valle	9	269,422.611	2,257,724.860	502.426	323.499
0027	Pedregales del Valle	10	269,426.964	2,257,759.665	537.502	51.493
0027	Pedregales del Valle	11	269,441.995	2,257,758.123	552.612	48.743
0027	Pedregales del Valle	12	269,443.344	2,257,805.529	600.037	51.301
0027	Pedregales del Valle	13	269,462.230	2,257,801.868	619.274	53.083
0027	Pedregales del Valle	14	269,464.349	2,257,825.185	642.687	52.483
0027	Pedregales del Valle	15	269,614.275	2,257,799.363	794.820	100.164
0027	Pedregales del Valle	16	269,672.183	2,257,788.571	853.726	100.598

COLONIA Praderas del Sol



DATOS GENERALES

POBLACIÓN 2020: 73 (*)
SUPERFICIE EN HAS: 9.249
DENSIDAD (HAB/HA): 7.89

NÚMERO DE MANZANAS: 2

CENTROIDE UTM
X: 273003.709
Y: 2255443.977

(*) LA POBLACIÓN 2020 DE ALGUNAS COLONIAS PUEDE APARECER EN CERO DEBIDO A QUE EN EL CENSO FUERON CONSIDERADAS RURALES

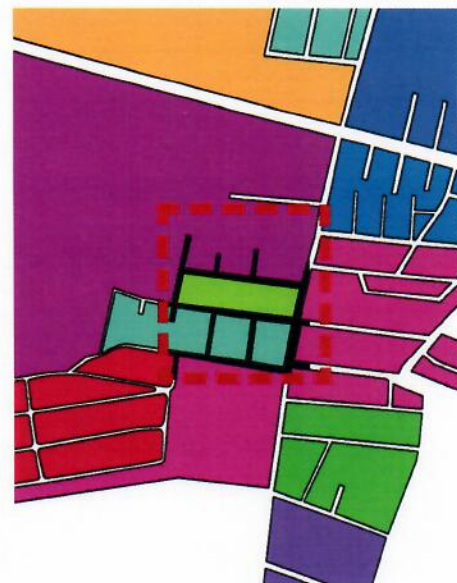


REVISIÓN: V3.15
FECHA: 20210802
Vo. Bo.: A. SILVA T.

CUADRO DE CONSTRUCCIÓN v3.15

NUM. SIG	NOMBRE DE LA COLONIA	VERTEX IND	COORD_X UTM	COORD_Y UTM	DISTANCIA EN METROS	ANGULO EN GRADOS DEC.
0048	Praderas del Sol	0	273,060.938	2,255,189.668	-	236.734
0048	Praderas del Sol	1	272,850.216	2,255,245.591	218.017	329.643
0048	Praderas del Sol	2	272,872.383	2,255,331.784	307.015	15.201
0048	Praderas del Sol	3	272,882.960	2,255,368.720	345.436	15.916
0048	Praderas del Sol	4	272,909.203	2,255,461.132	441.502	15.467
0048	Praderas del Sol	5	272,934.075	2,255,553.436	537.098	14.760
0048	Praderas del Sol	6	272,946.993	2,255,603.606	588.904	12.071
0048	Praderas del Sol	7	272,954.929	2,255,650.022	635.993	9.703
0048	Praderas del Sol	8	272,962.278	2,255,692.999	679.595	50.106
0048	Praderas del Sol	9	273,136.866	2,255,691.452	854.189	139.556
0048	Praderas del Sol	10	273,060.938	2,255,189.668	1,361.686	236.734

COLONIA Privada del Carmen



DATOS GENERALES

POBLACIÓN 2020: 43 (*)
SUPERFICIE EN HAS: 0.708
DENSIDAD (HAB/HA): 60.73

NÚMERO DE MANZANAS: 1

CENTROIDE UTM
X: 272720.471
Y: 2255040.274

(*) LA POBLACIÓN 2020 DE ALGUNAS COLONIAS PUEDE APARECER EN CERO DEBIDO A QUE EN EL CENSO FUERON CONSIDERADAS RURALES

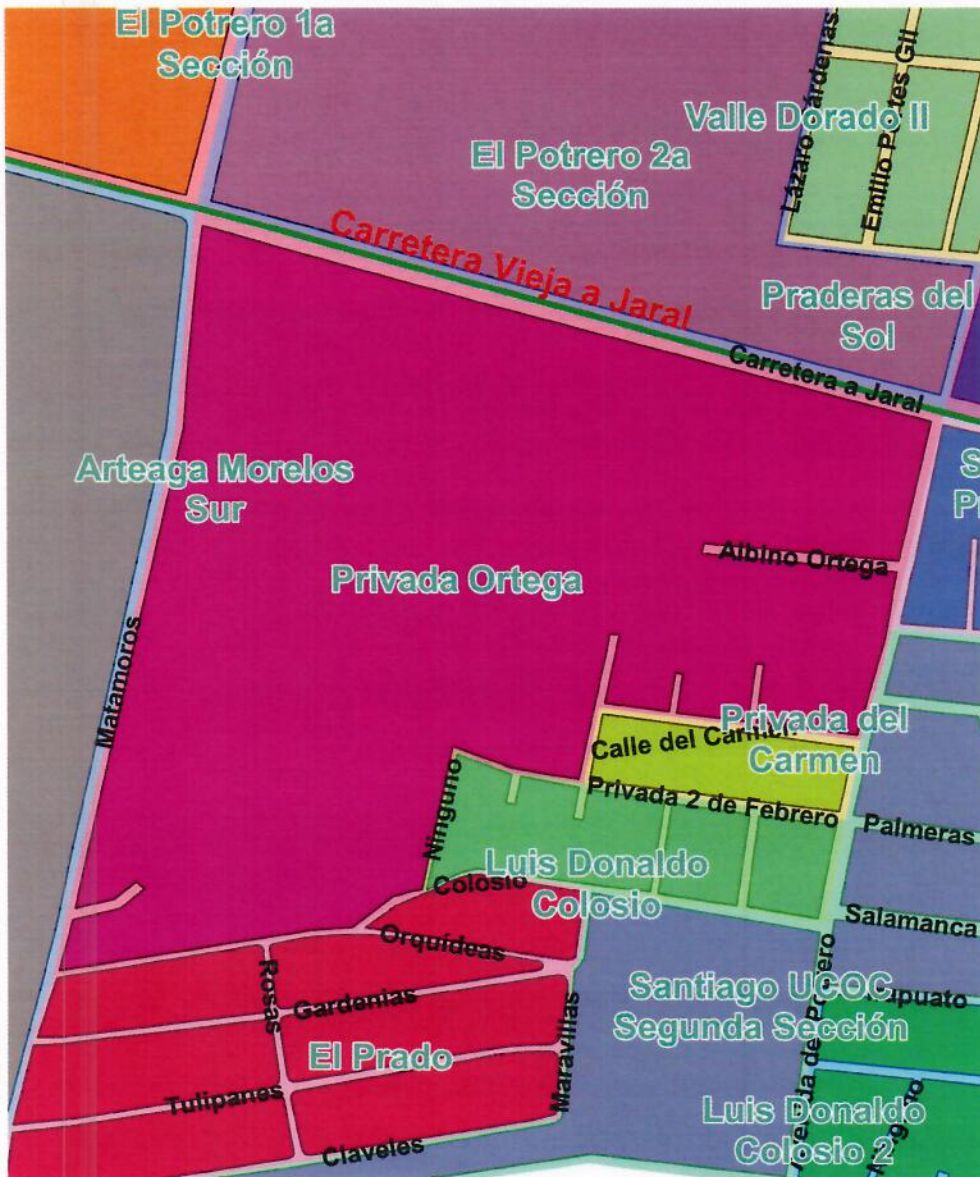


REVISIÓN: V3.15
FECHA: 20210802
Vo. Bo.: A. SILVA T.

CUADRO DE CONSTRUCCIÓN v3.15

NUM. SIG	NOMBRE DE LA COLONIA	VERTEX IND	COORD_X UTM	COORD_Y UTM	DISTANCIA EN METROS	ANGULO EN GRADOS DEC.
0053	Privada del Carmen	0	272,639.230	2,255,028.197	-	324.740
0053	Privada del Carmen	1	272,648.382	2,255,072.602	45.338	54.407
0053	Privada del Carmen	2	272,785.882	2,255,055.307	183.922	97.581
0053	Privada del Carmen	3	272,800.451	2,255,053.262	198.634	144.255
0053	Privada del Carmen	4	272,793.973	2,255,018.371	234.121	190.518
0053	Privada del Carmen	5	272,791.896	2,255,007.187	245.496	234.177
0053	Privada del Carmen	6	272,639.230	2,255,028.197	399.601	324.740

COLONIA Privada Ortega



DATOS GENERALES

POBLACIÓN 2020: 72 (*)
SUPERFICIE EN HAS: 13.533
DENSIDAD (HAB/HA): 5.32

NÚMERO DE MANZANAS: 1

CENTROIDE UTM
X: 272565.211
Y: 2255146.947

(*) LA POBLACIÓN 2020 DE ALGUNAS COLONIAS PUEDE APARECER EN CERO DEBIDO A QUE EN EL CENSO FUERON CONSIDERADAS RURALES



REVISIÓN: V3.15
FECHA: 20210802
Vo. Bo.: A. SILVA T.

CUADRO DE CONSTRUCCIÓN v3.15

NUM. SIG	NOMBRE DE LA COLONIA	VERTEX IND	COORD_X UTM	COORD_Y UTM	DISTANCIA EN METROS	ÁNGULO EN GRADOS DEC.
0047	Privada Ortega	0	272,414.050	2,255,361.082	-	55.167
0047	Privada Ortega	1	272,850.216	2,255,245.591	451.197	149.380
0047	Privada Ortega	2	272,818.770	2,255,118.809	581.821	193.667
0047	Privada Ortega	3	272,813.798	2,255,097.942	603.272	195.018
0047	Privada Ortega	4	272,800.451	2,255,053.262	649.903	237.312
0047	Privada Ortega	5	272,785.882	2,255,055.307	664.615	277.581
0047	Privada Ortega	6	272,648.382	2,255,072.602	803.199	234.407
0047	Privada Ortega	7	272,639.230	2,255,028.197	848.537	235.035
0047	Privada Ortega	8	272,599.170	2,255,034.131	889.034	283.714
0047	Privada Ortega	9	272,580.912	2,255,040.418	908.345	290.347
0047	Privada Ortega	10	272,564.649	2,255,046.887	925.847	242.751
0047	Privada Ortega	11	272,553.978	2,255,003.479	970.548	192.998
0047	Privada Ortega	12	272,545.503	2,254,964.236	1,010.696	222.144
0047	Privada Ortega	13	272,542.057	2,254,963.122	1,014.318	248.767
0047	Privada Ortega	14	272,524.216	2,254,954.966	1,033.934	240.196
0047	Privada Ortega	15	272,505.871	2,254,942.102	1,056.340	250.000
0047	Privada Ortega	16	272,478.496	2,254,939.726	1,083.818	263.206
0047	Privada Ortega	17	272,443.060	2,254,934.350	1,119.660	260.797
0047	Privada Ortega	18	272,329.690	2,254,914.808	1,234.702	316.489
0047	Privada Ortega	19	272,401.686	2,255,232.759	1,560.702	9.131
0047	Privada Ortega	20	272,414.050	2,255,361.082	1,689.619	55.167

COLONIA Rancho Jarrón Azul



DATOS GENERALES

POBLACIÓN 2020: 0 (*)
SUPERFICIE EN HAS: 6.012
DENSIDAD (HAB/HA): 0

NÚMERO DE MANZANAS: 1

CENTROIDE UTM
X: 270967.434
Y: 2257736.016



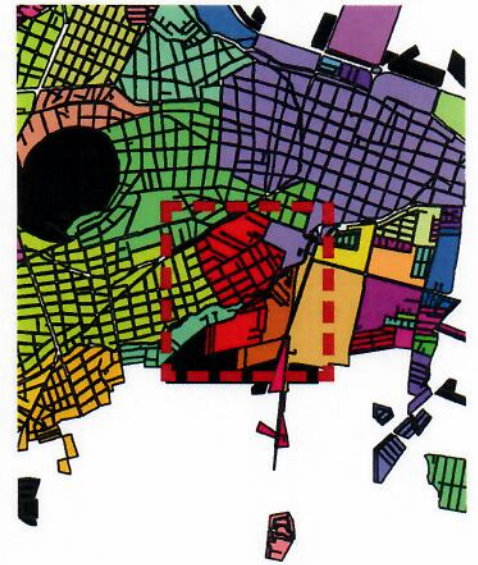
REVISIÓN: V3.15
FECHA: 20210802
Vo. Bo.: A. SILVA T.

(*) LA POBLACIÓN 2020 DE ALGUNAS COLONIAS PUEDE APARECER EN CERO DEBIDO A QUE EN EL CENSO FUERON CONSIDERADAS RURALES

CUADRO DE CONSTRUCCIÓN v3.15

NUM. SIG	NOMBRE DE LA COLONIA	VERTEX IND	COORD_X UTM	COORD_Y UTM	DISTANCIA EN METROS	ÁNGULO EN GRADOS DEC.
0070	Rancho Jarrón Azul	0	270983.762	2257546.821	0	300.033013
0070	Rancho Jarrón Azul	1	270902.998	2257605.559	99.86454684	319.023949
0070	Rancho Jarrón Azul	2	270889.504	2257630.959	128.6263495	348.122464
0070	Rancho Jarrón Azul	3	270892.084	2257665.884	163.6464925	353.102317
0070	Rancho Jarrón Azul	4	270849.222	2257797.646	302.205326	345.412785
0070	Rancho Jarrón Azul	5	270846.443	2257811.735	316.5656763	2.72616042
0070	Rancho Jarrón Azul	6	270853.19	2257834.357	340.1722337	11.299134
0070	Rancho Jarrón Azul	7	270858.449	2257884.463	390.5528928	12.5934474
0070	Rancho Jarrón Azul	8	270866.191	2257906.7	414.09942	15.9532582
0070	Rancho Jarrón Azul	9	270872.141	2257933.08	441.1419708	2.47287143
0070	Rancho Jarrón Azul	10	270867.379	2257968.005	476.3901911	358.896826
0070	Rancho Jarrón Azul	11	270869.585	2257990.673	499.1656769	32.5578248
0070	Rancho Jarrón Azul	12	270881.914	2257997.919	513.4666646	106.555487
0070	Rancho Jarrón Azul	13	270980.041	2257800.64	733.8022858	150.825657
0070	Rancho Jarrón Azul	14	270999.786	2257768.922	771.1640948	108.376817
0070	Rancho Jarrón Azul	15	271036.507	2257783.271	810.588946	67.8285803
0070	Rancho Jarrón Azul	16	271072.676	2257798.624	849.8817281	66.3013819
0070	Rancho Jarrón Azul	17	271106.942	2257814.166	887.5077583	56.2248378
0070	Rancho Jarrón Azul	18	271113.292	2257820.119	896.2119066	102.424011
0070	Rancho Jarrón Azul	19	271130.652	2257777.152	942.5537155	181.072977
0070	Rancho Jarrón Azul	20	271076.561	2257656.488	1074.786869	207.416445
0070	Rancho Jarrón Azul	21	271005.678	2257537.046	1213.678147	252.363001
0070	Rancho Jarrón Azul	22	270983.762	2257546.821	1237.674727	300.033013

COLONIA Ranchos Unidos



DATOS GENERALES

POBLACIÓN 2020: 3695 (*)
SUPERFICIE EN HAS: 45.613
DENSIDAD (HAB/HA): 81.01

NÚMERO DE MANZANAS: 34

CENTROIDE UTM
X: 271475.823
Y: 2255290.859

(*) LA POBLACIÓN 2020 DE ALGUNAS COLONIAS PUEDE APARECER EN CERO DEBIDO A QUE EN EL CENSO FUERON CONSIDERADAS RURALES



REVISIÓN: V3.15
FECHA: 20210802
Vo. Bo.: A. SILVA T.

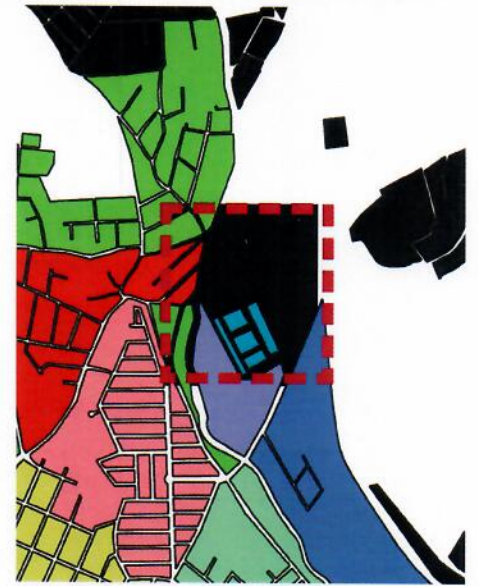
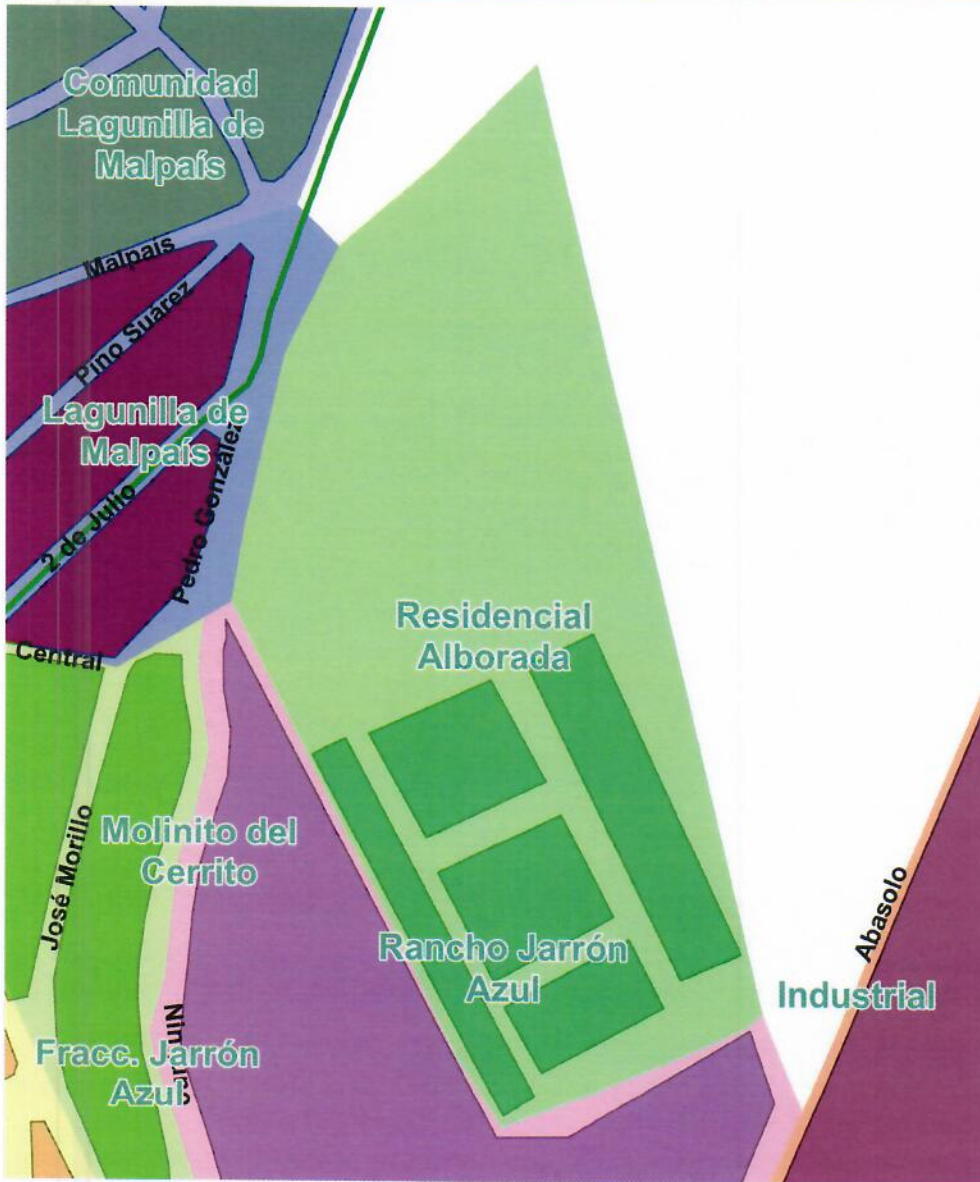
CUADRO DE CONSTRUCCIÓN v3.15

NUM. SIG	NOMBRE DE LA COLONIA	VERTEX IND	COORD_X UTM	COORD_Y UTM	DISTANCIA EN METROS	ÁNGULO EN GRADOS DEC.
0041	Ranchos Unidos	0	271,660.314	2,255,631.337	-	212.209
0041	Ranchos Unidos	1	271,645.981	2,255,613.477	22.900	182.385
0041	Ranchos Unidos	2	271,652.817	2,255,603.334	35.131	131.055
0041	Ranchos Unidos	3	271,822.160	2,255,520.426	223.681	156.726
0041	Ranchos Unidos	4	271,786.439	2,255,406.208	343.355	175.002
0041	Ranchos Unidos	5	271,799.449	2,255,381.071	371.659	101.311
0041	Ranchos Unidos	6	271,817.309	2,255,396.065	394.978	58.300
0041	Ranchos Unidos	7	271,844.469	2,255,407.810	424.569	108.284
0041	Ranchos Unidos	8	271,850.100	2,255,398.076	435.815	180.286
0041	Ranchos Unidos	9	271,837.124	2,255,376.151	461.291	222.412
0041	Ranchos Unidos	10	271,771.350	2,255,328.722	542.382	230.099
0041	Ranchos Unidos	11	271,751.662	2,255,309.705	569.754	220.550
0041	Ranchos Unidos	12	271,719.894	2,255,264.514	624.995	214.639
0041	Ranchos Unidos	13	271,686.783	2,255,215.742	683.944	226.860
0041	Ranchos Unidos	14	271,655.294	2,255,197.229	720.472	202.769
0041	Ranchos Unidos	15	271,680.519	2,255,096.135	824.666	175.993
0041	Ranchos Unidos	16	271,663.292	2,254,932.147	989.556	220.155
0041	Ranchos Unidos	17	271,642.878	2,254,926.414	1,010.760	218.771
0041	Ranchos Unidos	18	271,637.956	2,254,839.162	1,098.151	220.258
0041	Ranchos Unidos	19	271,465.447	2,254,800.248	1,274.994	220.945
0041	Ranchos Unidos	20	271,451.830	2,254,631.082	1,444.706	219.850
0041	Ranchos Unidos	21	271,324.421	2,254,597.175	1,576.550	309.827
0041	Ranchos Unidos	22	271,338.241	2,254,770.566	1,750.491	310.026
0041	Ranchos Unidos	23	271,215.051	2,254,738.697	1,877.736	310.143
0041	Ranchos Unidos	24	271,233.629	2,254,960.343	2,100.159	34.230
0041	Ranchos Unidos	25	271,253.033	2,254,969.946	2,121.809	65.606
0041	Ranchos Unidos	26	271,276.903	2,254,979.812	2,147.637	69.351
0041	Ranchos Unidos	27	271,300.537	2,254,987.876	2,172.610	73.669
0041	Ranchos Unidos	28	271,357.645	2,255,001.927	2,231.420	73.216
0041	Ranchos Unidos	29	271,436.010	2,255,030.055	2,314.680	51.297
0041	Ranchos Unidos	30	271,471.440	2,255,086.015	2,380.913	40.861
0041	Ranchos Unidos	31	271,518.880	2,255,126.701	2,443.410	8.472
0041	Ranchos Unidos	32	271,495.277	2,255,163.839	2,487.414	277.174
0041	Ranchos Unidos	33	271,468.128	2,255,138.332	2,524.665	232.808
0041	Ranchos Unidos	34	271,454.296	2,255,129.965	2,540.831	253.285
0041	Ranchos Unidos	35	271,431.374	2,255,129.061	2,563.771	258.038
0041	Ranchos Unidos	36	271,407.202	2,255,119.458	2,589.780	251.776
0041	Ranchos Unidos	37	271,379.173	2,255,112.062	2,618.769	261.371
0041	Ranchos Unidos	38	271,359.514	2,255,111.212	2,638.446	285.381
0041	Ranchos Unidos	39	271,319.320	2,255,137.551	2,686.502	4.231
0041	Ranchos Unidos	40	271,339.678	2,255,146.948	2,708.924	17.745
0041	Ranchos Unidos	41	271,222.534	2,255,352.041	2,945.115	308.263
0041	Ranchos Unidos	42	271,213.115	2,255,354.788	2,954.926	315.133
0041	Ranchos Unidos	43	271,195.455	2,255,416.401	3,019.020	348.366
0041	Ranchos Unidos	44	271,193.101	2,255,434.846	3,037.614	348.635
0041	Ranchos Unidos	45	271,151.110	2,255,586.721	3,195.187	355.421

CUADRO DE CONSTRUCCIÓN v3.15

NUM. SIG	NOMBRE DE LA COLONIA	VERTEX IND	COORD_X UTM	COORD_Y UTM	DISTANCIA EN METROS	ÁNGULO EN GRADOS DEC.
0041	Ranchos Unidos	46	271,154.224	2,255,614.936	3,223.574	37.248
0041	Ranchos Unidos	47	271,180.618	2,255,625.494	3,252.002	61.258
0041	Ranchos Unidos	48	271,279.181	2,255,696.274	3,373.346	56.221
0041	Ranchos Unidos	49	271,351.381	2,255,741.170	3,458.366	111.823
0041	Ranchos Unidos	50	271,354.415	2,255,729.420	3,470.502	118.282
0041	Ranchos Unidos	51	271,431.116	2,255,755.765	3,551.601	65.560
0041	Ranchos Unidos	52	271,481.741	2,255,784.903	3,610.013	62.136
0041	Ranchos Unidos	53	271,562.094	2,255,823.755	3,699.265	89.605
0041	Ranchos Unidos	54	271,717.864	2,255,751.068	3,871.160	160.343
0041	Ranchos Unidos	55	271,660.314	2,255,631.337	4,004.004	212.209

COLONIA Residencial Alborada



DATOS GENERALES

POBLACIÓN 2020: 60 (*)
SUPERFICIE EN HAS: 6.107
DENSIDAD (HAB/HA): 9.82

NÚMERO DE MANZANAS: 5

CENTROIDE UTM
X: 270995.806
Y: 2257983.677



REVISIÓN: V3.15
FECHA: 20210802
Vo. Bo.: A. SILVA T.

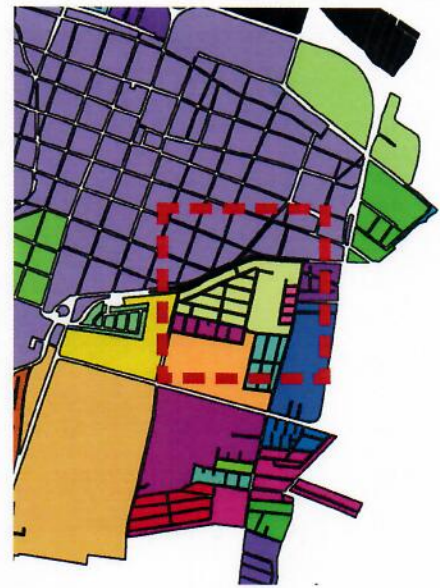
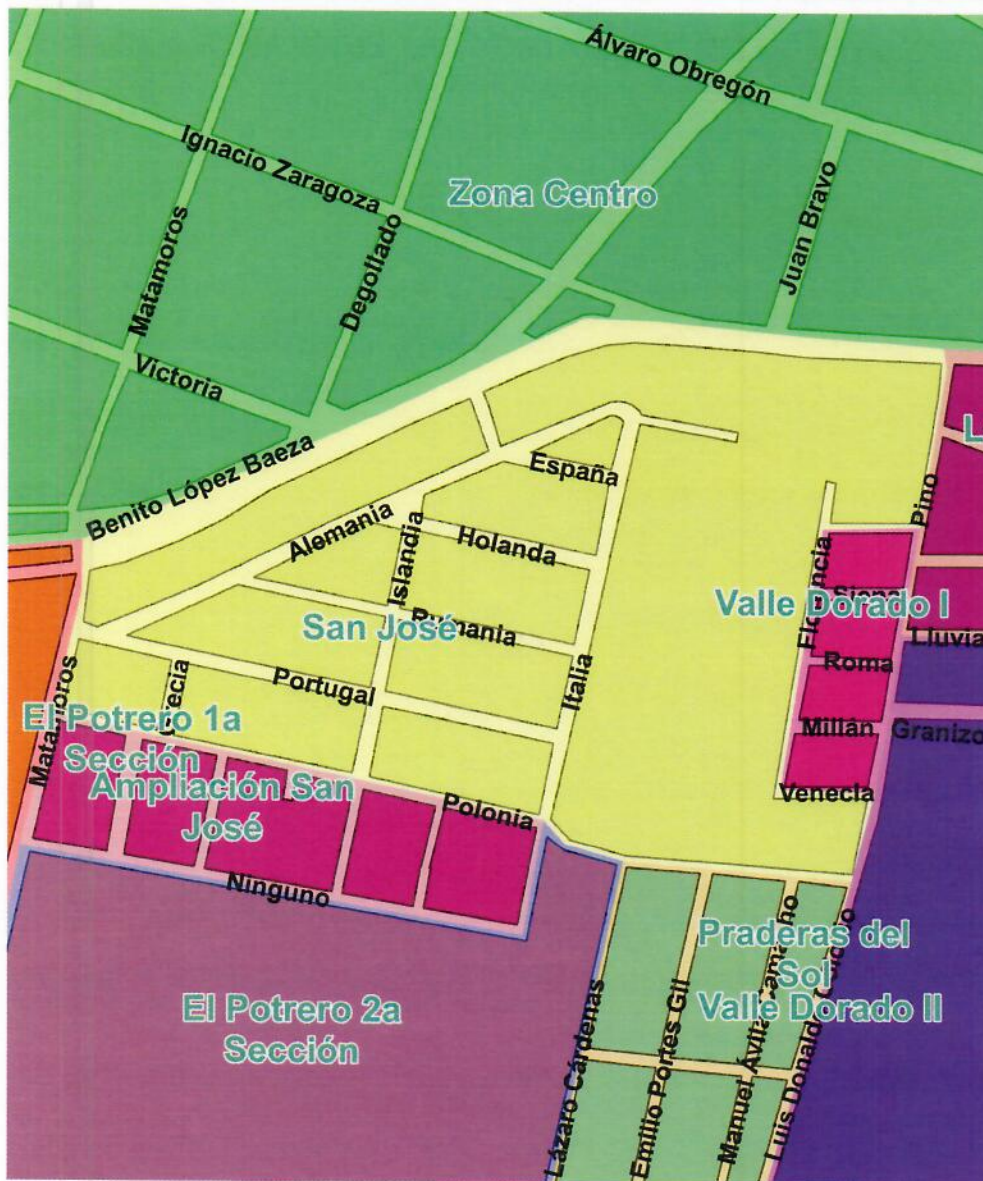


(*) LA POBLACIÓN 2020 DE ALGUNAS COLONIAS PUEDE APARECER EN CERO DEBIDO A QUE EN EL CENSO FUERON CONSIDERADAS RURALES

CUADRO DE CONSTRUCCIÓN v3.15

NUM. SIG	NOMBRE DE LA COLONIA	VERTEX IND	COORD_X UTM	COORD_Y UTM	DISTANCIA EN METROS	ÁNGULO EN GRADOS DEC.
0069	Residencial Alborada	0	271014.47	2258232.869	0	105.767763
0069	Residencial Alborada	1	271113.292	2257820.119	424.4152752	196.691568
0069	Residencial Alborada	2	271106.942	2257814.166	433.1194235	236.224838
0069	Residencial Alborada	3	271072.676	2257798.624	470.7454537	246.301382
0069	Residencial Alborada	4	271036.507	2257783.271	510.0382358	247.82858
0069	Residencial Alborada	5	270999.786	2257768.922	549.463087	288.376817
0069	Residencial Alborada	6	270980.041	2257800.64	586.824896	330.825657
0069	Residencial Alborada	7	270881.914	2257997.919	807.1605172	351.613749
0069	Residencial Alborada	8	270887.867	2258032.844	842.589253	11.4135318
0069	Residencial Alborada	9	270904.933	2258105.869	917.5818273	19.8593797
0069	Residencial Alborada	10	270928.349	2258152.7	969.9407565	38.0045786
0069	Residencial Alborada	11	270969.624	2258188.022	1024.266261	47.2220531
0069	Residencial Alborada	12	271014.47	2258232.869	1087.68932	105.767763

COLONIA San José



DATOS GENERALES

POBLACIÓN 2020: 764 (*)
SUPERFICIE EN HAS: 10.338
DENSIDAD (HAB/HA): 73.9

NÚMERO DE MANZANAS: 11

CENTROIDE UTM
X: 272754.285
Y: 2255718.079

(*) LA POBLACIÓN 2020 DE ALGUNAS COLONIAS PUEDE APARECER EN CERO DEBIDO A QUE EN EL CENSO FUERON CONSIDERADAS RURALES



REVISIÓN: V3.15
FECHA: 20210802
Vo. Bo.: A. SILVA T.

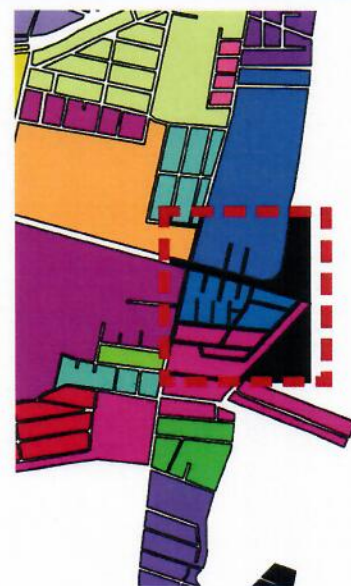
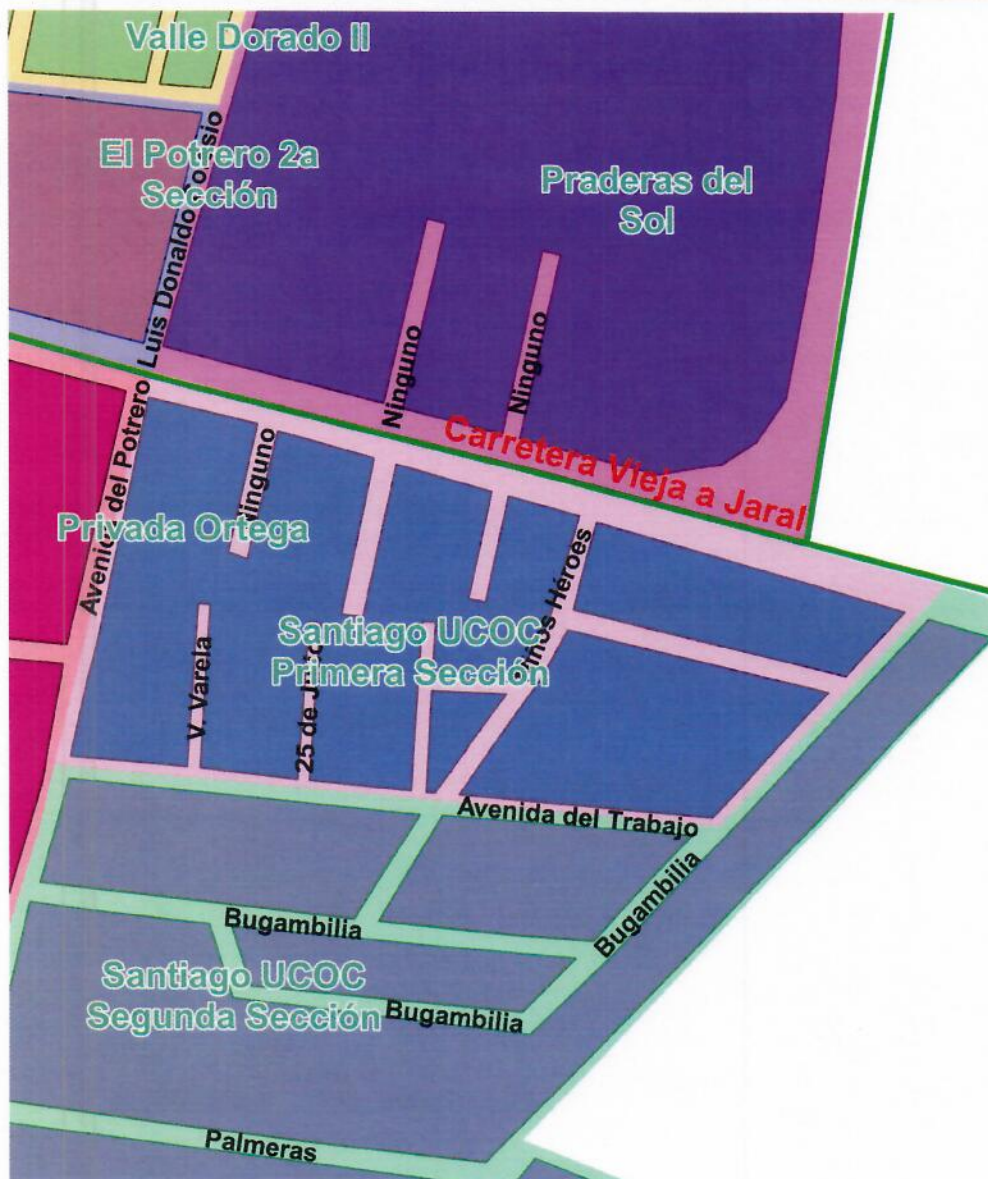
CUADRO DE CONSTRUCCIÓN v3.15

NUM. SIG	NOMBRE DE LA COLONIA	VERTEX IND	COORD_X UTM	COORD_Y UTM	DISTANCIA EN METROS	ÁNGULO EN GRADOS DEC.
0050	San José	0	272,893.554	2,255,605.647	-	140.735
0050	San José	1	272,946.993	2,255,603.606	53.478	143.313
0050	San José	2	272,934.075	2,255,553.436	105.284	234.567
0050	San José	3	272,804.651	2,255,564.063	235.142	280.114
0050	San José	4	272,771.652	2,255,573.236	269.392	301.895
0050	San José	5	272,759.145	2,255,587.252	288.178	300.153
0050	San José	6	272,481.260	2,255,646.571	572.323	327.640
0050	San José	7	272,497.484	2,255,715.578	643.212	7.092
0050	San José	8	272,497.968	2,255,744.611	672.249	33.909
0050	San José	9	272,671.957	2,255,818.951	861.454	65.628
0050	San José	10	272,782.434	2,255,871.902	983.965	78.414
0050	San José	11	272,823.888	2,255,870.138	1,025.457	94.098
0050	San José	12	272,907.580	2,255,861.697	1,109.574	95.103
0050	San José	13	272,985.815	2,255,855.614	1,188.045	133.080
0050	San José	14	272,987.601	2,255,843.351	1,200.437	180.637
0050	San José	15	272,972.509	2,255,753.741	1,291.309	229.187
0050	San José	16	272,917.575	2,255,752.605	1,346.254	229.049
0050	San José	17	272,893.554	2,255,605.647	1,495.163	140.735

CUADRO DE CONSTRUCCIÓN v3.15

NUM. SIG	NOMBRE DE LA COLONIA	VERTEX IND	COORD_X UTM	COORD_Y UTM	DISTANCIA EN METROS	ANGULO EN GRADOS DEC.
0036	San Juan	0	269,890.058	2,254,606.450	-	112.198
0036	San Juan	1	269,900.571	2,254,612.387	12.074	56.796
0036	San Juan	2	270,002.116	2,254,688.766	139.137	49.433
0036	San Juan	3	270,080.702	2,254,765.145	248.725	50.294
0036	San Juan	4	270,131.032	2,254,800.686	310.339	105.825
0036	San Juan	5	270,138.702	2,254,782.723	329.870	187.871
0036	San Juan	6	270,133.929	2,254,776.800	337.477	208.369
0036	San Juan	7	270,125.407	2,254,750.375	365.242	196.456
0036	San Juan	8	270,111.911	2,254,700.139	417.260	192.737
0036	San Juan	9	270,097.699	2,254,622.983	495.713	212.846
0036	San Juan	10	270,081.919	2,254,612.038	514.918	220.642
0036	San Juan	11	270,050.428	2,254,547.556	586.679	207.093
0036	San Juan	12	270,021.936	2,254,494.321	647.059	207.065
0036	San Juan	13	269,993.444	2,254,435.837	712.115	206.385
0036	San Juan	14	269,955.954	2,254,361.607	795.274	205.355
0036	San Juan	15	269,903.883	2,254,244.179	923.729	211.043
0036	San Juan	16	269,868.692	2,254,199.415	980.670	222.113
0036	San Juan	17	269,835.892	2,254,167.801	1,026.225	227.986
0036	San Juan	18	269,698.440	2,254,052.129	1,205.873	214.565
0036	San Juan	19	269,678.131	2,253,993.851	1,267.587	197.540
0036	San Juan	20	269,665.442	2,253,949.211	1,313.996	269.080
0036	San Juan	21	269,641.727	2,254,023.486	1,391.966	339.507
0036	San Juan	22	269,608.616	2,254,100.447	1,475.747	337.289
0036	San Juan	23	269,582.082	2,254,165.652	1,546.144	334.917
0036	San Juan	24	269,564.151	2,254,199.343	1,584.310	351.282
0036	San Juan	25	269,571.926	2,254,240.944	1,626.631	18.036
0036	San Juan	26	269,592.508	2,254,284.122	1,674.464	17.600
0036	San Juan	27	269,598.686	2,254,320.215	1,711.082	2.070
0036	San Juan	28	269,595.547	2,254,352.395	1,743.414	4.382
0036	San Juan	29	269,604.573	2,254,387.715	1,779.869	24.319
0036	San Juan	30	269,633.221	2,254,429.706	1,830.702	37.123
0036	San Juan	31	269,673.642	2,254,477.976	1,893.662	18.695
0036	San Juan	32	269,673.620	2,254,478.477	1,894.163	18.542
0036	San Juan	33	269,677.746	2,254,483.458	1,900.631	17.116
0036	San Juan	34	269,669.522	2,254,570.396	1,987.957	36.305
0036	San Juan	35	269,692.627	2,254,575.302	2,011.577	70.334
0036	San Juan	36	269,747.883	2,254,603.877	2,073.785	60.134
0036	San Juan	37	269,783.575	2,254,626.515	2,116.051	57.129
0036	San Juan	38	269,868.134	2,254,682.179	2,217.287	110.249
0036	San Juan	39	269,890.058	2,254,606.450	2,296.127	112.198

COLONIA Santiago UCOC Primera Sección



DATOS GENERALES

POBLACIÓN 2020: 142 (*)
SUPERFICIE EN HAS: 2.637
DENSIDAD (HAB/HA): 53.85

NÚMERO DE MANZANAS: 4

CENTROIDE UTM
X: 272946.218
Y: 2255163.968

(*) LA POBLACIÓN 2020 DE ALGUNAS COLONIAS PUEDE APARECER EN CERO DEBIDO A QUE EN EL CENSO FUERON CONSIDERADAS RURALES

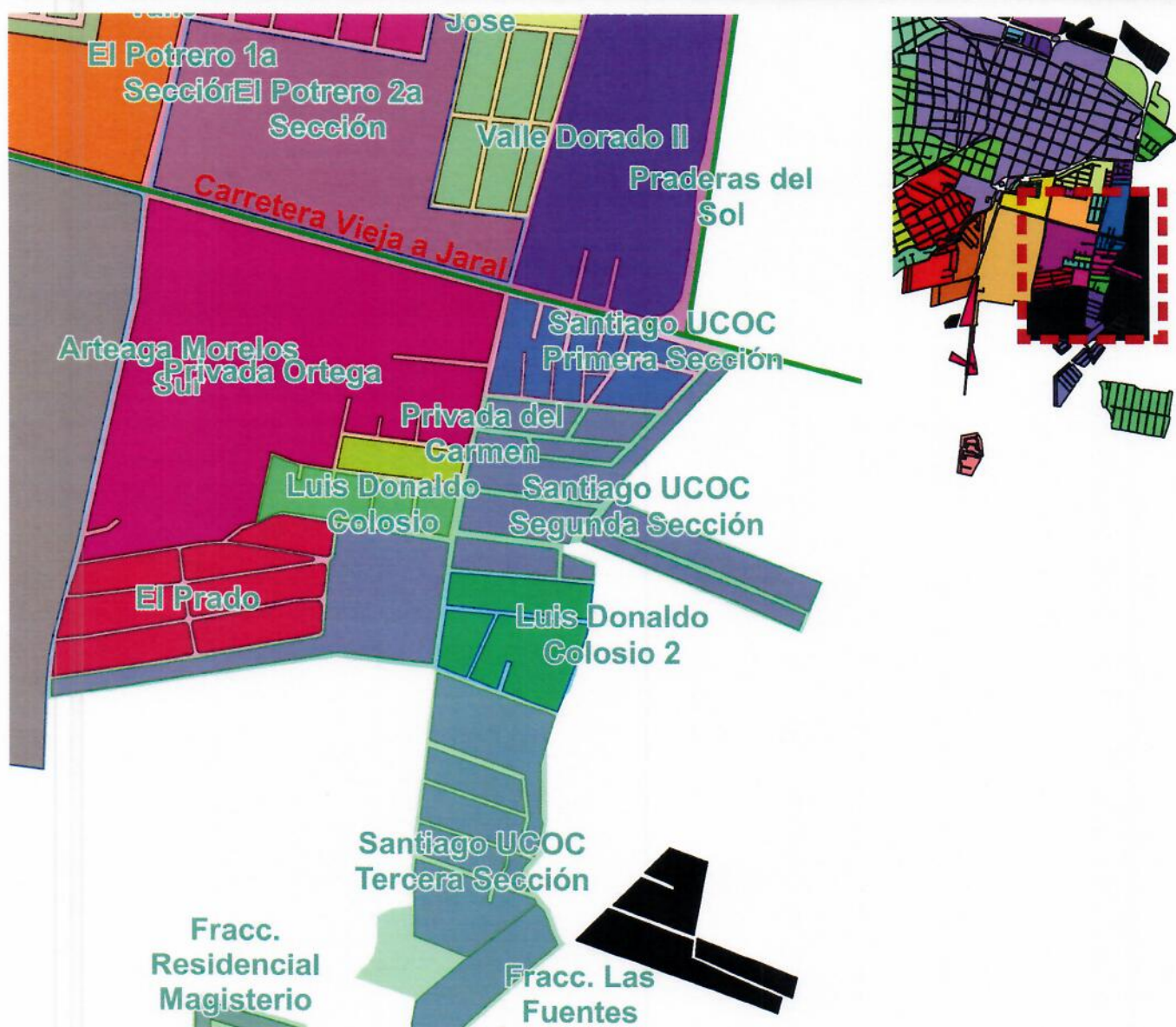


REVISIÓN: V3.15
FECHA: 20210802
Vo. Bo.: A. SILVA T.

CUADRO DE CONSTRUCCIÓN v3.15

NUM. SIG	NOMBRE DE LA COLONIA	VERTEX IND	COORD_X UTM	COORD_Y UTM	DISTANCIA EN METROS	ÁNGULO EN GRADOS DEC.
0058	Santiago UCOC Primera Sección	0	273,033.136	2,255,099.741	-	249.329
0058	Santiago UCOC Primera Sección	1	272,818.770	2,255,118.809	215.211	324.506
0058	Santiago UCOC Primera Sección	2	272,850.216	2,255,245.591	345.835	59.396
0058	Santiago UCOC Primera Sección	3	273,107.055	2,255,177.429	611.565	164.219
0058	Santiago UCOC Primera Sección	4	273,033.136	2,255,099.741	718.801	249.329

COLONIA Santiago UCOC Segunda Sección



DATOS GENERALES

POBLACIÓN 2020: 297 (*)
SUPERFICIE EN HAS: 9.162
DENSIDAD (HAB/HA): 32.42

NÚMERO DE MANZANAS: 10

CENTROIDE UTM
X: 272848.441
Y: 2254944.078

(*) LA POBLACIÓN 2020 DE ALGUNAS COLONIAS PUEDE APARECER EN CERO DEBIDO A QUE EN EL CENSO FUERON CONSIDERADAS RURALES

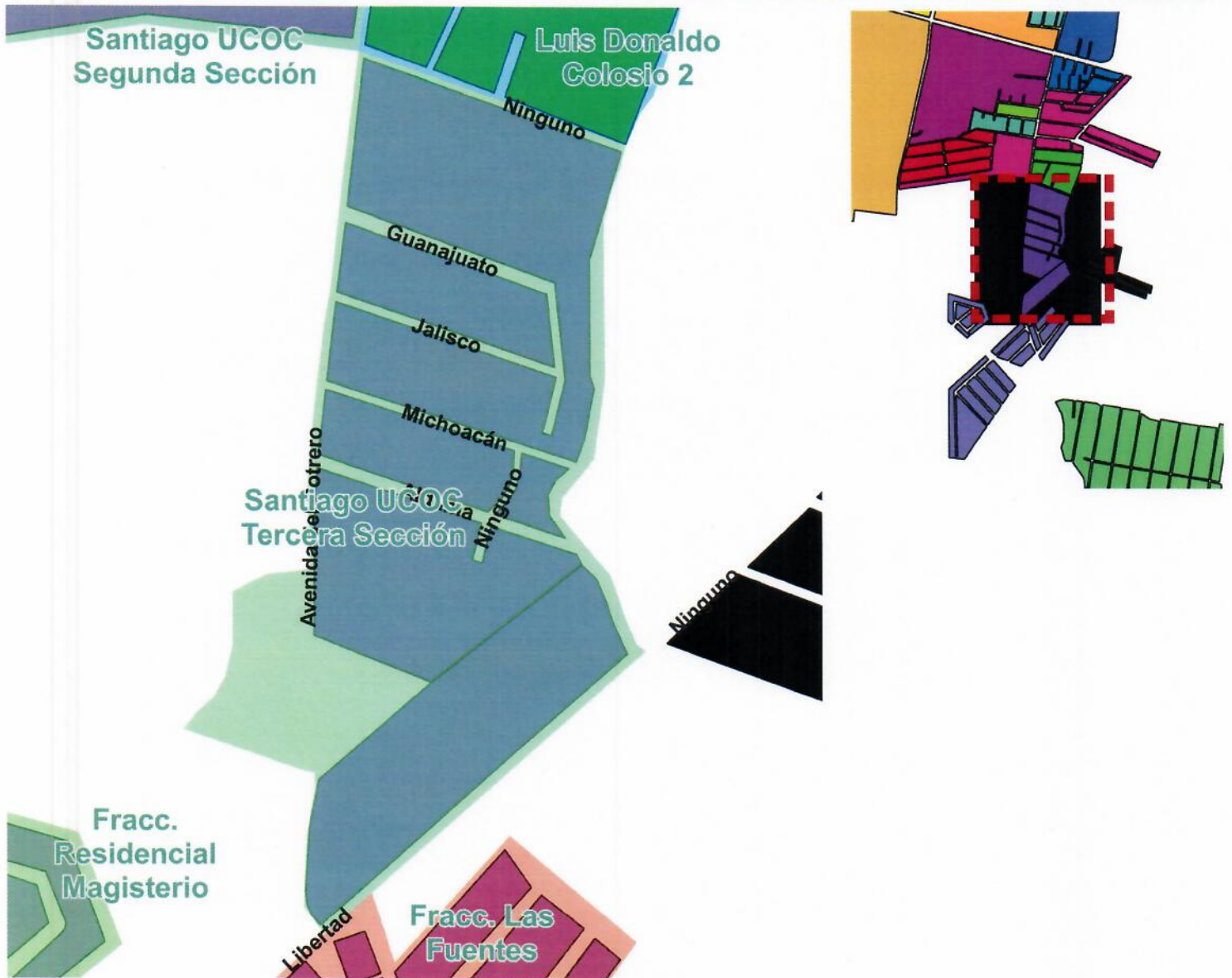


REVISIÓN: V3.15
FECHA: 20210802
Vo. Bo.: A. SILVA T.

CUADRO DE CONSTRUCCIÓN v3.15

NUM. SIG	NOMBRE DE LA COLONIA	VERTEX IND	COORD_X UTM	COORD_Y UTM	DISTANCIA EN METROS	ÁNGULO EN GRADOS DEC.
0057	Santiago UCOC Segunda Sección	0	272,818.770	2,255,118.809	-	54.244
0057	Santiago UCOC Segunda Sección	1	273,033.136	2,255,099.741	215.211	69.329
0057	Santiago UCOC Segunda Sección	2	273,107.055	2,255,177.429	322.447	75.217
0057	Santiago UCOC Segunda Sección	3	273,131.798	2,255,169.931	348.302	164.997
0057	Santiago UCOC Segunda Sección	4	272,969.875	2,254,997.115	585.123	167.239
0057	Santiago UCOC Segunda Sección	5	273,120.551	2,254,938.245	746.892	111.929
0057	Santiago UCOC Segunda Sección	6	273,224.577	2,254,895.121	859.502	157.704
0057	Santiago UCOC Segunda Sección	7	273,199.073	2,254,834.716	925.071	247.569
0057	Santiago UCOC Segunda Sección	8	272,934.101	2,254,943.109	1,211.356	277.059
0057	Santiago UCOC Segunda Sección	9	272,914.764	2,254,940.347	1,230.890	224.614
0057	Santiago UCOC Segunda Sección	10	272,913.604	2,254,931.364	1,239.947	147.896
0057	Santiago UCOC Segunda Sección	11	272,952.532	2,254,918.388	1,280.981	144.828
0057	Santiago UCOC Segunda Sección	12	272,952.057	2,254,896.147	1,303.226	186.593
0057	Santiago UCOC Segunda Sección	13	272,951.413	2,254,893.107	1,306.334	233.619
0057	Santiago UCOC Segunda Sección	14	272,951.332	2,254,893.115	1,306.415	275.274
0057	Santiago UCOC Segunda Sección	15	272,944.190	2,254,893.774	1,313.587	275.341
0057	Santiago UCOC Segunda Sección	16	272,810.077	2,254,906.469	1,448.300	274.660
0057	Santiago UCOC Segunda Sección	17	272,776.462	2,254,908.768	1,481.993	231.659
0057	Santiago UCOC Segunda Sección	18	272,773.303	2,254,889.696	1,501.324	188.678
0057	Santiago UCOC Segunda Sección	19	272,759.542	2,254,791.149	1,600.827	187.949
0057	Santiago UCOC Segunda Sección	20	272,759.495	2,254,790.811	1,601.169	232.422
0057	Santiago UCOC Segunda Sección	21	272,641.558	2,254,805.073	1,719.965	269.242
0057	Santiago UCOC Segunda Sección	22	272,296.579	2,254,754.064	2,068.695	311.822
0057	Santiago UCOC Segunda Sección	23	272,297.474	2,254,779.009	2,093.656	41.704
0057	Santiago UCOC Segunda Sección	24	272,471.082	2,254,805.408	2,269.260	80.783
0057	Santiago UCOC Segunda Sección	25	272,624.108	2,254,831.807	2,424.546	42.690
0057	Santiago UCOC Segunda Sección	26	272,632.162	2,254,920.849	2,513.951	20.240
0057	Santiago UCOC Segunda Sección	27	272,635.965	2,254,926.218	2,520.531	21.955
0057	Santiago UCOC Segunda Sección	28	272,637.585	2,254,936.932	2,531.367	8.600
0057	Santiago UCOC Segunda Sección	29	272,638.503	2,254,943.002	2,537.506	8.139
0057	Santiago UCOC Segunda Sección	30	272,641.700	2,254,966.713	2,561.431	23.871
0057	Santiago UCOC Segunda Sección	31	272,641.729	2,254,966.747	2,561.475	69.834
0057	Santiago UCOC Segunda Sección	32	272,689.766	2,254,958.619	2,610.196	97.744
0057	Santiago UCOC Segunda Sección	33	272,731.033	2,254,954.366	2,651.682	98.278
0057	Santiago UCOC Segunda Sección	34	272,780.363	2,254,945.070	2,701.880	55.595
0057	Santiago UCOC Segunda Sección	35	272,791.896	2,255,007.187	2,765.057	10.518
0057	Santiago UCOC Segunda Sección	36	272,793.973	2,255,018.371	2,776.433	10.518
0057	Santiago UCOC Segunda Sección	37	272,800.451	2,255,053.262	2,811.920	13.575
0057	Santiago UCOC Segunda Sección	38	272,813.798	2,255,097.942	2,858.551	15.018
0057	Santiago UCOC Segunda Sección	39	272,818.770	2,255,118.809	2,880.002	54.244

COLONIA Santiago UCOC Tercera Sección



DATOS GENERALES

POBLACIÓN 2020: 128 (*)
SUPERFICIE EN HAS: 6.666
DENSIDAD (HAB/HA): 19.2

NÚMERO DE MANZANAS: 6

CENTROIDE UTM
X: 272802.43
Y: 2254553.802



REVISIÓN: V3.15
FECHA: 20210802
Vo. Bo.: A. SILVA T.

(*) LA POBLACIÓN 2020 DE ALGUNAS COLONIAS PUEDE APARECER EN CERO DEBIDO A QUE EN EL CENSO FUERON CONSIDERADAS RURALES

CUADRO DE CONSTRUCCIÓN v3.15

NUM. SIG	NOMBRE DE LA COLONIA	VERTEX IND	COORD_X UTM	COORD_Y UTM	DISTANCIA EN METROS	ÁNGULO EN GRADOS DEC.
0056	Santiago UCOC Tercera Sección	0	272,730.167	2,254,359.299	-	5.703
0056	Santiago UCOC Tercera Sección	1	272,734.850	2,254,387.496	28.583	4.019
0056	Santiago UCOC Tercera Sección	2	272,734.665	2,254,395.102	36.191	319.959
0056	Santiago UCOC Tercera Sección	3	272,728.105	2,254,396.414	42.882	285.168
0056	Santiago UCOC Tercera Sección	4	272,662.873	2,254,418.908	111.883	343.843
0056	Santiago UCOC Tercera Sección	5	272,670.371	2,254,428.280	123.886	43.075
0056	Santiago UCOC Tercera Sección	6	272,679.368	2,254,436.528	136.092	38.514
0056	Santiago UCOC Tercera Sección	7	272,685.741	2,254,447.775	149.019	21.494
0056	Santiago UCOC Tercera Sección	8	272,689.865	2,254,465.020	166.750	6.724
0056	Santiago UCOC Tercera Sección	9	272,689.865	2,254,494.637	196.367	31.177
0056	Santiago UCOC Tercera Sección	10	272,697.738	2,254,498.761	205.254	63.292
0056	Santiago UCOC Tercera Sección	11	272,708.610	2,254,504.009	217.327	73.855
0056	Santiago UCOC Tercera Sección	12	272,721.731	2,254,505.509	230.534	82.813
0056	Santiago UCOC Tercera Sección	13	272,732.603	2,254,507.009	241.509	40.020
0056	Santiago UCOC Tercera Sección	14	272,730.968	2,254,551.483	286.014	1.003
0056	Santiago UCOC Tercera Sección	15	272,731.854	2,254,563.805	298.368	4.707
0056	Santiago UCOC Tercera Sección	16	272,735.228	2,254,600.170	334.889	6.244
0056	Santiago UCOC Tercera Sección	17	272,740.664	2,254,643.283	378.343	8.695
0056	Santiago UCOC Tercera Sección	18	272,744.038	2,254,662.028	397.389	8.303
0056	Santiago UCOC Tercera Sección	19	272,750.411	2,254,718.825	454.543	6.847
0056	Santiago UCOC Tercera Sección	20	272,753.972	2,254,746.661	482.606	7.254
0056	Santiago UCOC Tercera Sección	21	272,759.034	2,254,786.635	522.898	6.761
0056	Santiago UCOC Tercera Sección	22	272,759.495	2,254,790.811	527.100	57.771
0056	Santiago UCOC Tercera Sección	23	272,906.271	2,254,739.591	682.557	151.597
0056	Santiago UCOC Tercera Sección	24	272,903.556	2,254,728.666	693.814	197.210
0056	Santiago UCOC Tercera Sección	25	272,898.870	2,254,716.107	707.219	197.808
0056	Santiago UCOC Tercera Sección	26	272,893.996	2,254,698.112	725.862	187.577
0056	Santiago UCOC Tercera Sección	27	272,893.996	2,254,664.371	759.603	179.726
0056	Santiago UCOC Tercera Sección	28	272,894.506	2,254,611.153	812.824	183.738
0056	Santiago UCOC Tercera Sección	29	272,888.373	2,254,567.648	856.759	202.859
0056	Santiago UCOC Tercera Sección	30	272,882.000	2,254,559.400	867.182	218.750
0056	Santiago UCOC Tercera Sección	31	272,870.753	2,254,545.904	884.750	203.324
0056	Santiago UCOC Tercera Sección	32	272,869.628	2,254,536.532	894.190	163.642
0056	Santiago UCOC Tercera Sección	33	272,883.874	2,254,519.286	916.558	139.920
0056	Santiago UCOC Tercera Sección	34	272,897.370	2,254,503.541	937.297	149.979
0056	Santiago UCOC Tercera Sección	35	272,906.368	2,254,478.048	964.331	158.465
0056	Santiago UCOC Tercera Sección	36	272,911.617	2,254,466.051	977.425	141.970
0056	Santiago UCOC Tercera Sección	37	272,916.490	2,254,462.302	983.574	178.019
0056	Santiago UCOC Tercera Sección	38	272,819.767	2,254,376.638	1,112.778	228.515
0056	Santiago UCOC Tercera Sección	39	272,766.101	2,254,329.259	1,184.366	228.346
0056	Santiago UCOC Tercera Sección	40	272,740.209	2,254,306.053	1,219.136	273.949
0056	Santiago UCOC Tercera Sección	41	272,736.416	2,254,310.535	1,225.007	321.941
0056	Santiago UCOC Tercera Sección	42	272,728.810	2,254,321.050	1,237.985	342.471
0056	Santiago UCOC Tercera Sección	43	272,729.042	2,254,337.180	1,254.116	3.176
0056	Santiago UCOC Tercera Sección	44	272,729.604	2,254,342.991	1,259.954	3.751
0056	Santiago UCOC Tercera Sección	45	272,730.167	2,254,359.299	1,276.272	5.703

COLONIA Siete Luminarias



DATOS GENERALES

POBLACIÓN 2020: 363 (*)
SUPERFICIE EN HAS: 3.41
DENSIDAD (HAB/HA): 106.45

NÚMERO DE MANZANAS: 4

CENTROIDE UTM
X: 269598.912
Y: 2257111.95

(*) LA POBLACIÓN 2020 DE ALGUNAS COLONIAS PUEDE APARECER EN CERO DEBIDO A QUE EN EL CENSO FUERON CONSIDERADAS RURALES

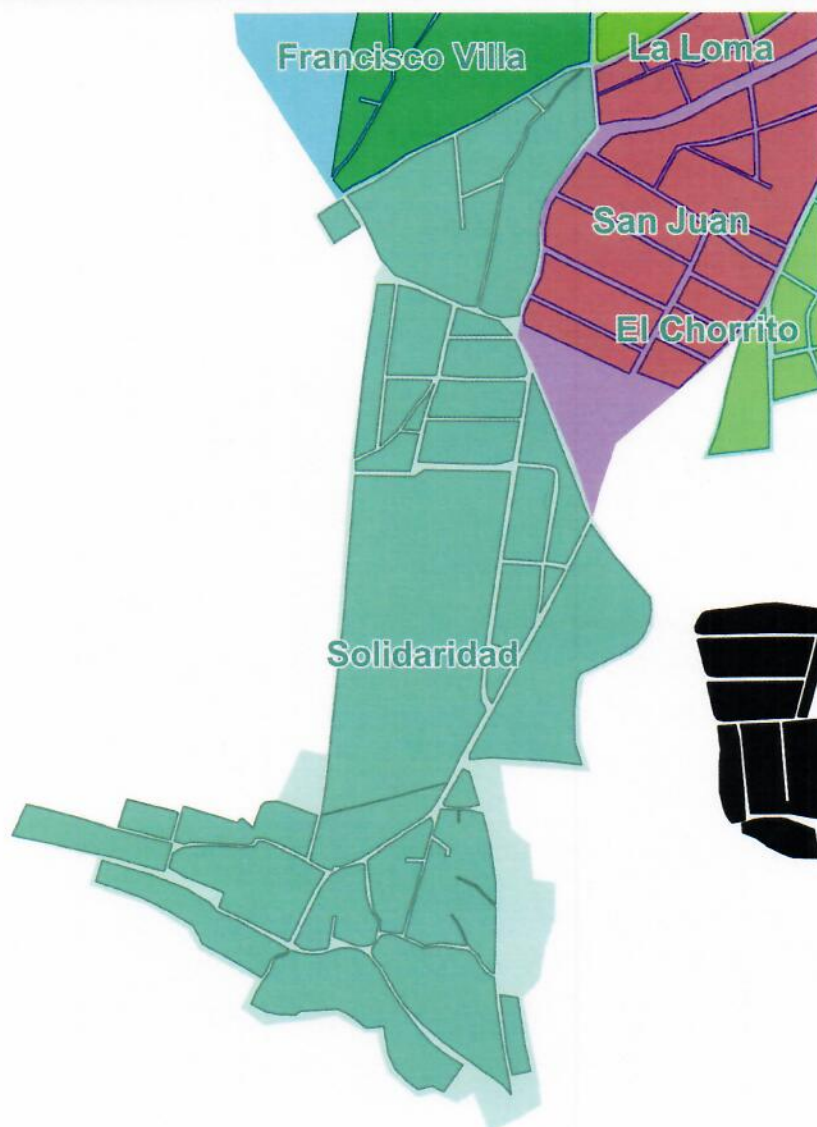


REVISIÓN: V3.15
FECHA: 20210802
Vo. Bo.: A. SILVA T.

CUADRO DE CONSTRUCCIÓN v3.15

NUM. SIG	NOMBRE DE LA COLONIA	VERTEX IND	COORD_X UTM	COORD_Y UTM	DISTANCIA EN METROS	ÁNGULO EN GRADOS DEC.
0064	Siete Luminarias	0	269529.232	2257181.467	0	359.862192
0064	Siete Luminarias	1	269529.869	2257231.939	50.47558677	45.9848913
0064	Siete Luminarias	2	269667.433	2257228.945	188.0720402	134.112979
0064	Siete Luminarias	3	269670.641	2257168.153	248.9487063	177.331714
0064	Siete Luminarias	4	269672.761	2257115.737	301.40765	132.140692
0064	Siete Luminarias	5	269673.252	2257115.766	301.8990083	86.5972302
0064	Siete Luminarias	6	269708.412	2257117.857	337.1212697	105.374467
0064	Siete Luminarias	7	269738.436	2257097.489	373.4023725	184.935122
0064	Siete Luminarias	8	269720.138	2257089.234	393.4761537	245.230432
0064	Siete Luminarias	9	269676.037	2257068.428	442.2392445	241.06538
0064	Siete Luminarias	10	269645.983	2257049.199	477.9179595	235.295395
0064	Siete Luminarias	11	269641.228	2257045.642	483.8568085	236.003628
0064	Siete Luminarias	12	269634.152	2257041.357	492.1291232	231.47744
0064	Siete Luminarias	13	269630.576	2257037.674	497.2620609	228.676165
0064	Siete Luminarias	14	269628.511	2257036.129	499.8414239	228.997756
0064	Siete Luminarias	15	269609.525	2257017.006	526.7889659	223.018908
0064	Siete Luminarias	16	269592.878	2256998.02	552.0394571	212.992635
0064	Siete Luminarias	17	269589.542	2256990.78	560.0112597	205.059177
0064	Siete Luminarias	18	269584.451	2256980.048	571.888543	198.505689
0064	Siete Luminarias	19	269583.488	2256975.371	576.6643314	216.754949
0064	Siete Luminarias	20	269559.55	2256962.576	603.8078326	239.66934
0064	Siete Luminarias	21	269535.876	2256947.473	631.8888972	293.02286
0064	Siete Luminarias	22	269516.212	2257044.848	731.2301157	30.8282025
0064	Siete Luminarias	23	269538.47	2257051.622	754.4958185	31.8940435
0064	Siete Luminarias	24	269530.664	2257099.371	802.8785219	354.858135
0064	Siete Luminarias	25	269529.232	2257181.467	884.9876902	359.862192

COLONIA Solidaridad



DATOS GENERALES

POBLACIÓN 2020: 47 (*)
SUPERFICIE EN HAS: 47.315
DENSIDAD (HAB/HA): 0.99

NÚMERO DE MANZANAS: 34

CENTROIDE UTM
X: 269430.047
Y: 2253763.444



REVISIÓN: V3.15
FECHA: 20210802
Vo. Bo.: A. SILVA T.



(*) LA POBLACIÓN 2020 DE ALGUNAS COLONIAS PUEDE APARECER EN CERO DEBIDO A QUE EN EL CENSO FUERON CONSIDERADAS RURALES

CUADRO DE CONSTRUCCIÓN v3.15

NUM. SIG	NOMBRE DE LA COLONIA	VERTEX IND	COORD_X UTM	COORD_Y UTM	DISTANCIA EN METROS	ÁNGULO EN GRADOS DEC.
0035	Solidaridad	0	269,105.466	2,253,384.313	-	315.845
0035	Solidaridad	1	269,048.640	2,253,418.766	66.454	294.832
0035	Solidaridad	2	268,970.785	2,253,444.718	148.521	332.628
0035	Solidaridad	3	268,982.419	2,253,483.198	188.721	330.667
0035	Solidaridad	4	268,862.280	2,253,514.295	312.819	334.688
0035	Solidaridad	5	268,883.534	2,253,560.158	363.367	64.831
0035	Solidaridad	6	268,970.338	2,253,537.227	453.149	106.718
0035	Solidaridad	7	269,008.147	2,253,524.474	493.051	62.881
0035	Solidaridad	8	269,020.899	2,253,565.863	536.359	60.620
0035	Solidaridad	9	269,096.517	2,253,546.847	614.332	61.082
0035	Solidaridad	10	269,099.761	2,253,556.802	624.803	62.477
0035	Solidaridad	11	269,173.365	2,253,534.430	701.732	73.484
0035	Solidaridad	12	269,177.504	2,253,539.352	708.163	68.957
0035	Solidaridad	13	269,183.992	2,253,538.457	714.712	114.743
0035	Solidaridad	14	269,196.073	2,253,527.718	730.876	74.967
0035	Solidaridad	15	269,205.469	2,253,556.131	760.802	33.188
0035	Solidaridad	16	269,210.951	2,253,561.053	768.169	64.736
0035	Solidaridad	17	269,229.799	2,253,563.905	787.232	53.373
0035	Solidaridad	18	269,251.556	2,253,609.824	838.045	25.011
0035	Solidaridad	19	269,262.295	2,253,633.203	863.772	64.185
0035	Solidaridad	20	269,298.090	2,253,624.478	900.615	54.775
0035	Solidaridad	21	269,309.065	2,253,731.553	1,008.251	5.137
0035	Solidaridad	22	269,331.826	2,254,025.884	1,303.461	6.203
0035	Solidaridad	23	269,367.931	2,254,283.325	1,563.422	20.129
0035	Solidaridad	24	269,377.349	2,254,298.238	1,581.060	3.789
0035	Solidaridad	25	269,353.797	2,254,349.449	1,637.427	286.879
0035	Solidaridad	26	269,308.605	2,254,321.707	1,690.454	284.229
0035	Solidaridad	27	269,283.548	2,254,365.110	1,740.570	13.854
0035	Solidaridad	28	269,316.521	2,254,385.949	1,779.576	56.154
0035	Solidaridad	29	269,334.727	2,254,398.886	1,801.910	58.903
0035	Solidaridad	30	269,353.284	2,254,408.258	1,822.700	63.741
0035	Solidaridad	31	269,378.965	2,254,420.630	1,851.205	58.306
0035	Solidaridad	32	269,389.649	2,254,428.878	1,864.703	53.296
0035	Solidaridad	33	269,414.392	2,254,446.685	1,895.188	59.424
0035	Solidaridad	34	269,457.599	2,254,467.211	1,943.022	64.172
0035	Solidaridad	35	269,484.592	2,254,480.520	1,973.118	63.731
0035	Solidaridad	36	269,531.829	2,254,503.857	2,025.805	62.065
0035	Solidaridad	37	269,566.507	2,254,523.539	2,065.679	61.929
0035	Solidaridad	38	269,582.753	2,254,531.662	2,083.843	55.886
0035	Solidaridad	39	269,590.687	2,254,538.722	2,094.464	54.134
0035	Solidaridad	40	269,615.618	2,254,553.156	2,123.271	60.011
0035	Solidaridad	41	269,636.800	2,254,565.340	2,147.707	67.965
0035	Solidaridad	42	269,656.857	2,254,570.401	2,168.393	82.930
0035	Solidaridad	43	269,669.522	2,254,570.396	2,181.058	132.309
0035	Solidaridad	44	269,677.746	2,254,483.458	2,268.384	197.116
0035	Solidaridad	45	269,673.620	2,254,478.477	2,274.852	198.542

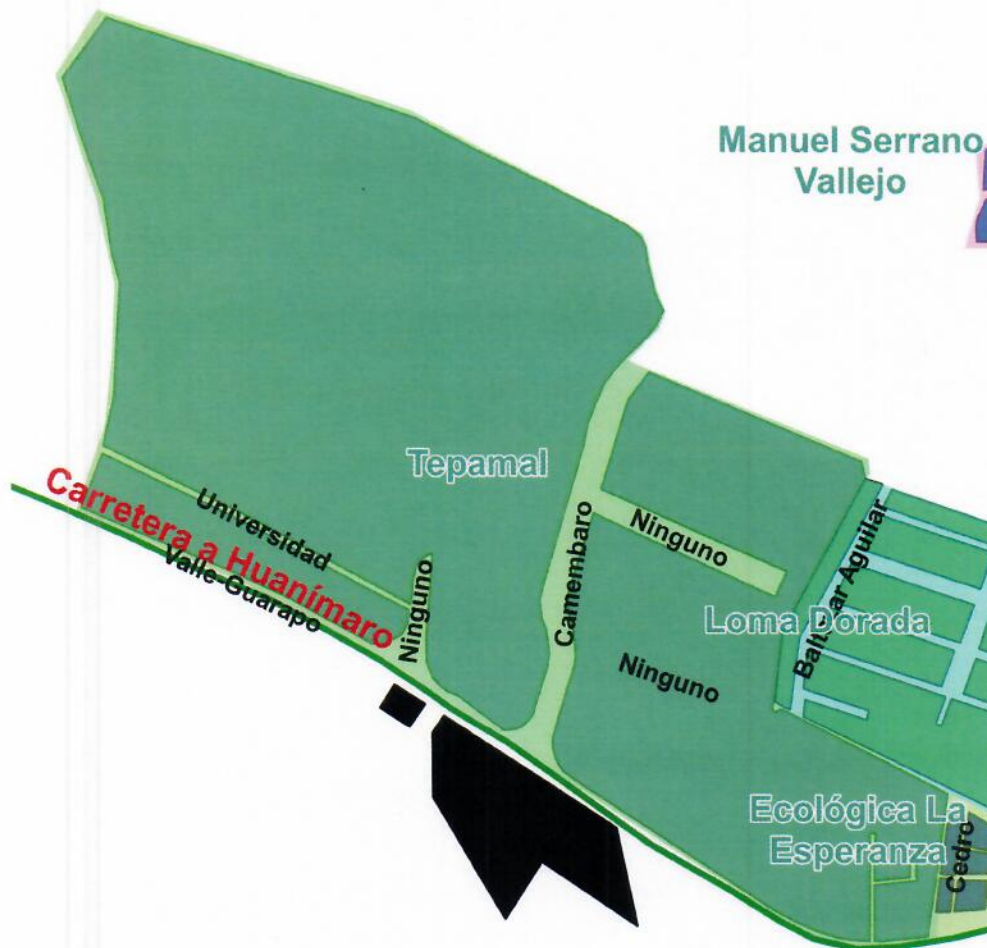
CUADRO DE CONSTRUCCIÓN v3.15

NUM. SIG	NOMBRE DE LA COLONIA	VERTEX IND	COORD_X UTM	COORD_Y UTM	DISTANCIA EN METROS	ÁNGULO EN GRADOS DEC.
0035	Solidaridad	46	269,673.642	2,254,477.976	2,275.353	198.695
0035	Solidaridad	47	269,633.221	2,254,429.706	2,338.313	217.123
0035	Solidaridad	48	269,604.573	2,254,387.715	2,389.146	204.319
0035	Solidaridad	49	269,595.547	2,254,352.395	2,425.601	184.382
0035	Solidaridad	50	269,598.686	2,254,320.215	2,457.934	182.070
0035	Solidaridad	51	269,592.508	2,254,284.122	2,494.551	197.600
0035	Solidaridad	52	269,573.119	2,254,243.447	2,539.612	205.486
0035	Solidaridad	53	269,571.926	2,254,240.944	2,542.384	198.036
0035	Solidaridad	54	269,564.151	2,254,199.343	2,584.705	171.282
0035	Solidaridad	55	269,582.082	2,254,165.652	2,622.871	154.917
0035	Solidaridad	56	269,608.616	2,254,100.447	2,693.268	157.289
0035	Solidaridad	57	269,641.727	2,254,023.486	2,777.049	159.507
0035	Solidaridad	58	269,665.442	2,253,949.211	2,855.019	154.927
0035	Solidaridad	59	269,697.434	2,253,898.873	2,914.662	142.964
0035	Solidaridad	60	269,747.548	2,253,842.495	2,990.094	156.328
0035	Solidaridad	61	269,749.337	2,253,824.597	3,008.081	179.387
0035	Solidaridad	62	269,747.548	2,253,801.778	3,030.970	196.247
0035	Solidaridad	63	269,736.361	2,253,780.748	3,054.790	217.239
0035	Solidaridad	64	269,718.464	2,253,763.745	3,079.477	235.578
0035	Solidaridad	65	269,685.353	2,253,748.085	3,116.104	244.218
0035	Solidaridad	66	269,652.689	2,253,731.977	3,152.524	217.395
0035	Solidaridad	67	269,645.530	2,253,695.286	3,189.906	184.516
0035	Solidaridad	68	269,647.320	2,253,644.278	3,240.946	170.145
0035	Solidaridad	69	269,660.743	2,253,602.218	3,285.096	218.412
0035	Solidaridad	70	269,536.354	2,253,612.062	3,409.874	222.626
0035	Solidaridad	71	269,550.672	2,253,524.363	3,498.734	150.746
0035	Solidaridad	72	269,576.624	2,253,501.990	3,532.998	152.785
0035	Solidaridad	73	269,581.098	2,253,452.772	3,582.420	136.586
0035	Solidaridad	74	269,611.525	2,253,448.297	3,613.173	139.704
0035	Solidaridad	75	269,610.630	2,253,399.078	3,662.400	190.348
0035	Solidaridad	76	269,597.206	2,253,361.493	3,702.310	194.831
0035	Solidaridad	77	269,589.152	2,253,315.854	3,748.655	206.964
0035	Solidaridad	78	269,565.885	2,253,291.692	3,782.198	196.650
0035	Solidaridad	79	269,587.363	2,253,177.146	3,898.740	171.724
0035	Solidaridad	80	269,590.942	2,253,142.693	3,933.379	205.958
0035	Solidaridad	81	269,559.621	2,253,123.006	3,970.373	241.415
0035	Solidaridad	82	269,519.351	2,253,104.213	4,014.812	291.911
0035	Solidaridad	83	269,497.874	2,253,159.696	4,074.307	288.616
0035	Solidaridad	84	269,474.607	2,253,145.378	4,101.627	267.129
0035	Solidaridad	85	269,445.076	2,253,159.696	4,134.446	275.915
0035	Solidaridad	86	269,420.019	2,253,153.432	4,160.274	283.012
0035	Solidaridad	87	269,380.644	2,253,186.543	4,211.721	325.813
0035	Solidaridad	88	269,371.695	2,253,213.389	4,240.019	344.966
0035	Solidaridad	89	269,365.431	2,253,243.815	4,271.084	307.500
0035	Solidaridad	90	269,350.217	2,253,242.920	4,286.323	283.326
0035	Solidaridad	91	269,309.947	2,253,266.188	4,332.831	281.024

CUADRO DE CONSTRUCCIÓN v3.15

NUM. SIG	NOMBRE DE LA COLONIA	VERTEX IND	COORD_X UTM	COORD_Y UTM	DISTANCIA EN METROS	ÁNGULO EN GRADOS DEC.
0035	Solidaridad	92	269,265.203	2,253,259.923	4,378.012	262.768
0035	Solidaridad	93	269,210.168	2,253,253.659	4,433.403	284.672
0035	Solidaridad	94	269,177.952	2,253,276.926	4,473.143	346.201
0035	Solidaridad	95	269,197.639	2,253,316.301	4,517.165	342.353
0035	Solidaridad	96	269,120.679	2,253,357.466	4,604.443	314.301
0035	Solidaridad	97	269,105.466	2,253,384.313	4,635.301	315.845

COLONIA Tepamal



Manuel Serrano
Vallejo

DATOS GENERALES

POBLACIÓN 2020: 141 (*)
SUPERFICIE EN HAS: 41.095
DENSIDAD (HAB/HA): 3.43

NÚMERO DE MANZANAS: 3

CENTROIDE UTM
X: 268176.891
Y: 2257060.417



REVISIÓN: V3.15
FECHA: 20210802
Vo. Bo.: A. SILVA T.

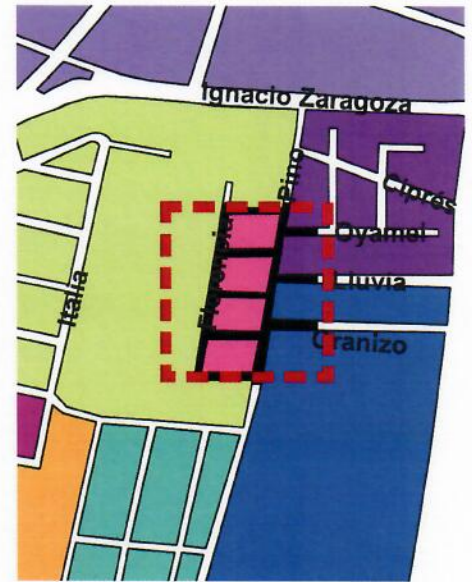


(*) LA POBLACIÓN 2020 DE ALGUNAS COLONIAS PUEDE APARECER EN CERO DEBIDO A QUE EN EL CENSO FUERON CONSIDERADAS RURALES

CUADRO DE CONSTRUCCIÓN v3.15

NUM. SIG	NOMBRE DE LA COLONIA	VERTEX IND	COORD_X UTM	COORD_Y UTM	DISTANCIA EN METROS	ÁNGULO EN GRADOS DEC.
0031	Tepamal	0	268,648.317	2,256,730.630	-	151.465
0031	Tepamal	1	268,631.798	2,256,610.676	121.086	141.120
0031	Tepamal	2	268,636.333	2,256,610.327	125.635	138.501
0031	Tepamal	3	268,635.287	2,256,587.304	148.682	218.242
0031	Tepamal	4	268,612.351	2,256,580.676	172.556	259.783
0031	Tepamal	5	268,556.886	2,256,576.490	228.179	274.931
0031	Tepamal	6	268,507.177	2,256,589.048	279.450	293.339
0031	Tepamal	7	268,171.247	2,256,803.059	677.758	302.556
0031	Tepamal	8	268,060.840	2,256,873.698	808.829	301.065
0031	Tepamal	9	267,946.247	2,256,938.582	940.516	296.504
0031	Tepamal	10	267,776.724	2,257,012.254	1,125.355	335.877
0031	Tepamal	11	267,805.145	2,257,098.366	1,216.036	12.090
0031	Tepamal	12	267,812.643	2,257,170.733	1,288.790	4.068
0031	Tepamal	13	267,815.257	2,257,238.146	1,356.254	355.140
0031	Tepamal	14	267,797.509	2,257,322.069	1,442.033	344.889
0031	Tepamal	15	267,756.786	2,257,445.340	1,571.856	7.033
0031	Tepamal	16	267,798.610	2,257,511.378	1,650.024	70.086
0031	Tepamal	17	268,110.088	2,257,411.220	1,977.210	112.490
0031	Tepamal	18	268,328.426	2,257,299.231	2,222.593	120.786
0031	Tepamal	19	268,343.284	2,257,289.050	2,240.605	141.308
0031	Tepamal	20	268,347.687	2,257,278.044	2,252.459	163.444
0031	Tepamal	21	268,351.539	2,257,258.783	2,272.101	168.298
0031	Tepamal	22	268,356.492	2,257,235.670	2,295.739	163.525
0031	Tepamal	23	268,365.297	2,257,212.557	2,320.473	179.341
0031	Tepamal	24	268,359.243	2,257,195.497	2,338.575	211.519
0031	Tepamal	25	268,327.962	2,257,162.535	2,384.017	167.802
0031	Tepamal	26	268,567.612	2,257,065.210	2,642.677	143.169
0031	Tepamal	27	268,569.120	2,257,050.282	2,657.680	200.522
0031	Tepamal	28	268,564.064	2,257,045.536	2,664.615	217.711
0031	Tepamal	29	268,481.207	2,256,893.649	2,837.632	197.702
0031	Tepamal	30	268,472.746	2,256,822.590	2,909.193	153.780
0031	Tepamal	31	268,489.825	2,256,812.421	2,929.071	117.777
0031	Tepamal	32	268,545.985	2,256,786.489	2,990.928	116.750
0031	Tepamal	33	268,645.785	2,256,731.816	3,104.723	116.902
0031	Tepamal	34	268,648.317	2,256,730.630	3,107.519	151.465

COLONIA Valle Dorado I



DATOS GENERALES

POBLACIÓN 2020: 116 (*)
SUPERFICIE EN HAS: 0.806
DENSIDAD (HAB/HA): 143.92

NÚMERO DE MANZANAS: 4

CENTROIDE UTM
X: 272932.815
Y: 2255679.123



REVISIÓN: V3.15
FECHA: 20210802
Vo. Bo.: A. SILVA T.



(*) LA POBLACIÓN 2020 DE ALGUNAS COLONIAS PUEDE APARECER EN CERO DEBIDO A QUE EN EL CENSO FUERON CONSIDERADAS RURALES



Valle de
Santiago
GOBIERNO MUNICIPAL



**INSTITUTO
MUNICIPAL
DE PLANEACIÓN
DE VALLE DE SANTIAGO**


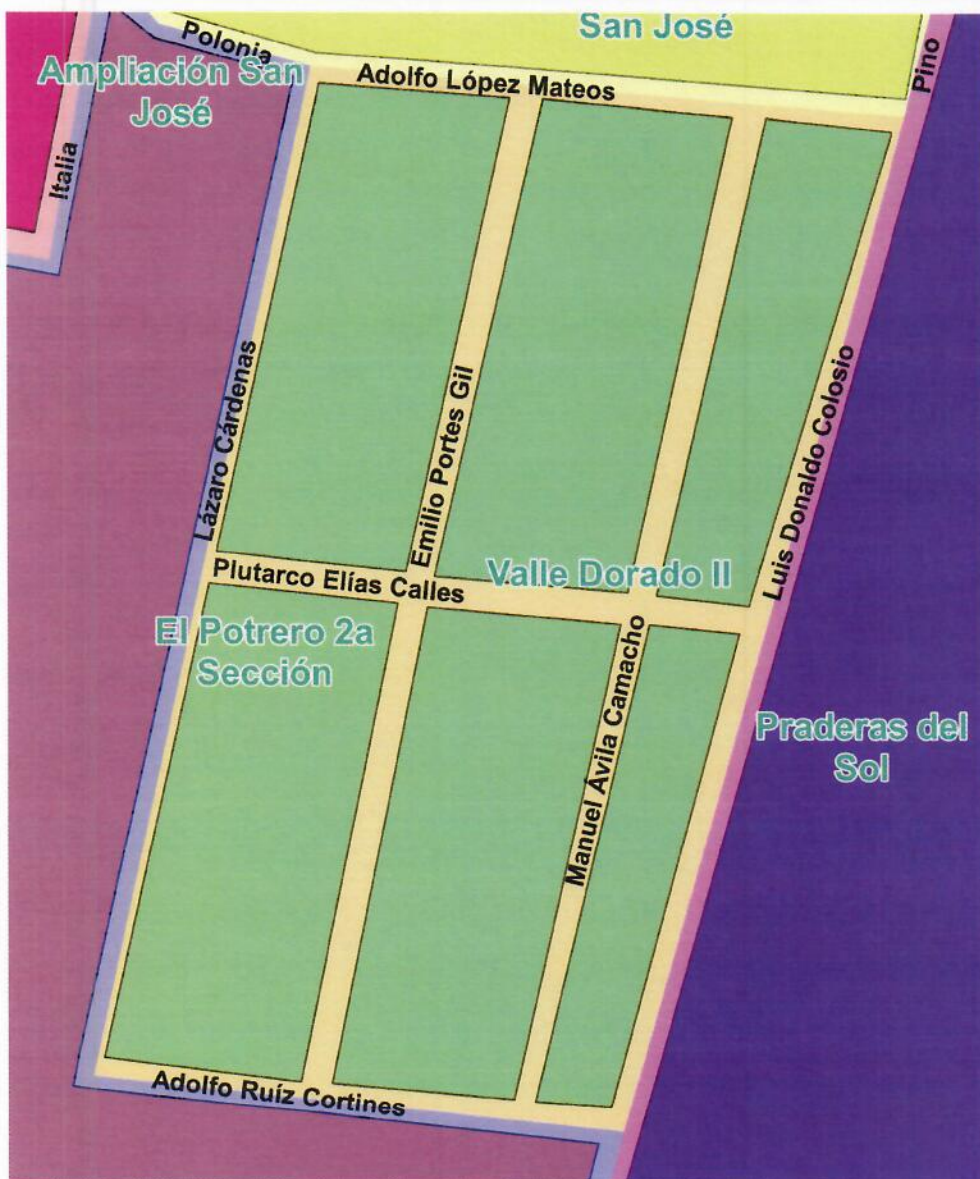
COLONIA

VALLE DORADO I

CUADRO DE CONSTRUCCIÓN v3.15

NUM. SIG	NOMBRE DE LA COLONIA	VERTEX IND	COORD_X UTM	COORD_Y UTM	DISTANCIA EN METROS	ÁNGULO EN GRADOS DEC.
0055	Valle Dorado I	0	272,972.509	2,255,753.741	-	139.187
0055	Valle Dorado I	1	272,962.278	2,255,692.999	61.598	189.632
0055	Valle Dorado I	2	272,954.929	2,255,650.022	105.199	189.703
0055	Valle Dorado I	3	272,946.993	2,255,603.606	152.288	230.945
0055	Valle Dorado I	4	272,893.554	2,255,605.647	205.766	320.735
0055	Valle Dorado I	5	272,917.575	2,255,752.605	354.675	49.049
0055	Valle Dorado I	6	272,972.509	2,255,753.741	409.620	139.187

COLONIA Valle Dorado II



DATOS GENERALES

POBLACIÓN 2020: 161 (*)
SUPERFICIE EN HAS: 2.775
DENSIDAD (HAB/HA): 58.02

NÚMERO DE MANZANAS: 6

CENTROIDE UTM

X: 272842.844

Y: 2255450.264

(*) LA POBLACIÓN 2020 DE ALGUNAS COLONIAS PUEDE APARECER EN CERO DEBIDO A QUE EN EL CENSO FUERON CONSIDERADAS RURALES

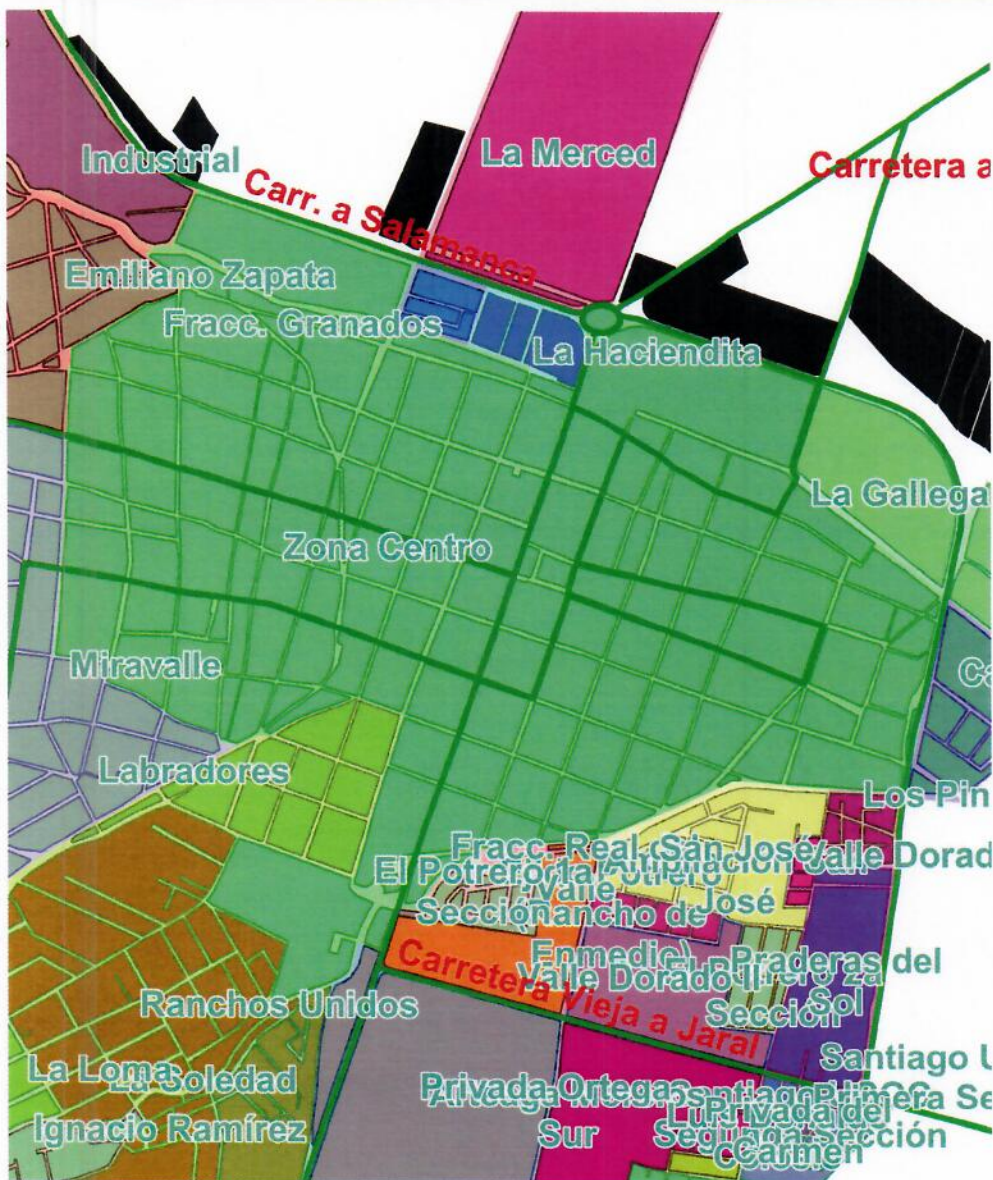


REVISIÓN: V3.15
FECHA: 20210802
Vo. Bo.: A. SILVA T.

CUADRO DE CONSTRUCCIÓN v3.15

NUM. SIG	NOMBRE DE LA COLONIA	VERTEX IND	COORD_X UTM	COORD_Y UTM	DISTANCIA EN METROS	ÁNGULO EN GRADOS DEC.
0054	Valle Dorado II	0	272,872.383	2,255,331.784	-	235.977
0054	Valle Dorado II	1	272,756.943	2,255,343.865	116.071	324.100
0054	Valle Dorado II	2	272,804.651	2,255,564.063	341.378	53.459
0054	Valle Dorado II	3	272,934.075	2,255,553.436	471.237	144.887
0054	Valle Dorado II	4	272,909.203	2,255,461.132	566.833	195.467
0054	Valle Dorado II	5	272,882.960	2,255,368.720	662.899	195.916
0054	Valle Dorado II	6	272,872.383	2,255,331.784	701.320	235.977

COLONIA Zona Centro



DATOS GENERALES

POBLACIÓN 2020: 13326 (*)
SUPERFICIE EN HAS: 186.661
DENSIDAD (HAB/HA): 71.39

NÚMERO DE MANZANAS: 139

CENTROIDE UTM
X: 272206.844
Y: 2256330.411



REVISIÓN: V3.15
FECHA: 20210802
Vo. Bo.: A. SILVA T.

(*) LA POBLACIÓN 2020 DE ALGUNAS COLONIAS PUEDE APARECER EN CERO DEBIDO A QUE EN EL CENSO FUERON CONSIDERADAS RURALES

CUADRO DE CONSTRUCCIÓN v3.15

NUM. SIG	NOMBRE DE LA COLONIA	VERTEX IND	COORD_X UTM	COORD_Y UTM	DISTANCIA EN METROS	ÁNGULO EN GRADOS DEC.
0016	Zona Centro	0	272,782.434	2,255,871.902	-	258.414
0016	Zona Centro	1	272,671.957	2,255,818.951	122.511	245.628
0016	Zona Centro	2	272,497.968	2,255,744.611	311.717	255.963
0016	Zona Centro	3	272,247.515	2,255,722.969	563.102	265.061
0016	Zona Centro	4	272,233.865	2,255,721.789	576.804	231.832
0016	Zona Centro	5	272,225.675	2,255,697.460	602.474	230.093
0016	Zona Centro	6	272,206.490	2,255,694.621	621.869	256.158
0016	Zona Centro	7	272,183.779	2,255,686.683	645.927	246.217
0016	Zona Centro	8	272,165.781	2,255,676.992	666.368	241.699
0016	Zona Centro	9	272,163.713	2,255,675.878	668.717	233.350
0016	Zona Centro	10	272,142.766	2,255,654.931	698.341	218.680
0016	Zona Centro	11	272,125.404	2,255,627.530	730.779	217.705
0016	Zona Centro	12	272,102.514	2,255,603.027	764.310	220.422
0016	Zona Centro	13	272,100.871	2,255,600.908	766.991	175.998
0016	Zona Centro	14	272,110.956	2,255,591.100	781.059	205.743
0016	Zona Centro	15	272,075.724	2,255,595.604	816.578	276.564
0016	Zona Centro	16	272,060.520	2,255,597.160	831.862	237.277
0016	Zona Centro	17	272,054.773	2,255,580.193	849.775	198.766
0016	Zona Centro	18	272,027.214	2,255,499.334	935.201	198.820
0016	Zona Centro	19	272,027.171	2,255,499.208	935.335	245.834
0016	Zona Centro	20	271,976.964	2,255,520.363	989.817	244.273
0016	Zona Centro	21	271,975.100	2,255,513.729	996.708	195.697
0016	Zona Centro	22	271,963.721	2,255,473.239	1,038.766	199.590
0016	Zona Centro	23	271,954.308	2,255,451.573	1,062.389	222.408
0016	Zona Centro	24	271,918.518	2,255,432.006	1,103.178	246.619
0016	Zona Centro	25	271,844.469	2,255,407.810	1,181.080	249.260
0016	Zona Centro	26	271,817.309	2,255,396.065	1,210.671	238.300
0016	Zona Centro	27	271,799.449	2,255,381.071	1,233.991	281.311
0016	Zona Centro	28	271,786.439	2,255,406.208	1,262.295	355.002
0016	Zona Centro	29	271,822.160	2,255,520.426	1,381.968	336.726
0016	Zona Centro	30	271,652.817	2,255,603.334	1,570.518	311.055
0016	Zona Centro	31	271,645.981	2,255,613.477	1,582.749	2.385
0016	Zona Centro	32	271,660.314	2,255,631.337	1,605.649	32.209
0016	Zona Centro	33	271,717.864	2,255,751.068	1,738.493	67.679
0016	Zona Centro	34	271,964.382	2,255,662.869	2,000.314	63.252
0016	Zona Centro	35	272,070.222	2,256,013.021	2,366.113	333.081
0016	Zona Centro	36	271,966.587	2,256,049.404	2,475.949	265.417
0016	Zona Centro	37	271,948.727	2,256,039.702	2,496.274	246.527
0016	Zona Centro	38	271,868.685	2,256,013.021	2,580.645	248.704
0016	Zona Centro	39	271,838.698	2,255,999.571	2,613.511	243.616
0016	Zona Centro	40	271,812.017	2,255,985.018	2,643.903	236.862
0016	Zona Centro	41	271,786.880	2,255,965.614	2,675.658	254.067
0016	Zona Centro	42	271,758.656	2,255,968.481	2,704.027	258.886
0016	Zona Centro	43	271,714.336	2,255,944.887	2,754.236	263.206
0016	Zona Centro	44	271,677.513	2,255,954.369	2,792.260	315.641
0016	Zona Centro	45	271,673.544	2,255,971.347	2,809.696	316.946

CUADRO DE CONSTRUCCIÓN v3.15

NUM. SIG	NOMBRE DE LA COLONIA	VERTEX IND	COORD_X UTM	COORD_Y UTM	DISTANCIA EN METROS	ÁNGULO EN GRADOS DEC.
0016	Zona Centro	46	271,607.394	2,255,991.633	2,878.887	291.168
0016	Zona Centro	47	271,579.391	2,256,004.863	2,909.858	298.898
0016	Zona Centro	48	271,491.852	2,256,060.649	3,013.661	293.844
0016	Zona Centro	49	271,463.408	2,256,068.367	3,043.133	287.953
0016	Zona Centro	50	271,430.774	2,256,080.715	3,078.025	332.381
0016	Zona Centro	51	271,441.358	2,256,123.050	3,121.664	325.087
0016	Zona Centro	52	271,318.320	2,256,136.280	3,245.412	321.179
0016	Zona Centro	53	271,328.463	2,256,229.331	3,339.014	4.879
0016	Zona Centro	54	271,345.661	2,256,507.601	3,617.815	2.356
0016	Zona Centro	55	271,347.872	2,256,615.454	3,725.690	1.635
0016	Zona Centro	56	271,350.185	2,256,678.661	3,788.940	2.292
0016	Zona Centro	57	271,353.599	2,256,757.206	3,867.559	9.497
0016	Zona Centro	58	271,358.891	2,256,775.066	3,886.187	5.767
0016	Zona Centro	59	271,356.686	2,256,800.424	3,911.640	27.521
0016	Zona Centro	60	271,434.205	2,256,845.160	4,001.140	59.104
0016	Zona Centro	61	271,522.464	2,256,899.888	4,104.991	78.283
0016	Zona Centro	62	271,533.086	2,256,898.325	4,115.727	83.265
0016	Zona Centro	63	271,591.959	2,256,921.919	4,179.152	35.264
0016	Zona Centro	64	271,593.062	2,256,948.599	4,205.855	333.944
0016	Zona Centro	65	271,519.856	2,257,000.858	4,295.799	352.681
0016	Zona Centro	66	271,528.504	2,257,011.223	4,309.299	39.840
0016	Zona Centro	67	271,534.850	2,257,018.828	4,319.204	62.123
0016	Zona Centro	68	271,577.627	2,257,023.018	4,362.185	54.171
0016	Zona Centro	69	271,633.854	2,257,149.695	4,500.780	66.232
0016	Zona Centro	70	272,105.766	2,256,991.533	4,998.491	154.394
0016	Zona Centro	71	272,056.087	2,256,856.936	5,141.963	153.618
0016	Zona Centro	72	272,212.155	2,256,809.289	5,305.143	108.304
0016	Zona Centro	73	272,340.444	2,256,763.527	5,441.349	120.953
0016	Zona Centro	74	272,345.139	2,256,759.260	5,447.694	149.517
0016	Zona Centro	75	272,346.846	2,256,752.005	5,455.146	138.503
0016	Zona Centro	76	272,450.973	2,256,713.597	5,566.132	63.253
0016	Zona Centro	77	272,474.872	2,256,795.534	5,651.483	5.017
0016	Zona Centro	78	272,472.311	2,256,819.005	5,675.093	348.635
0016	Zona Centro	79	272,465.483	2,256,842.050	5,699.128	336.978
0016	Zona Centro	80	272,450.973	2,256,867.655	5,728.559	5.077
0016	Zona Centro	81	272,470.934	2,256,891.703	5,759.812	50.696
0016	Zona Centro	82	272,484.977	2,256,899.265	5,775.761	75.106
0016	Zona Centro	83	272,526.566	2,256,900.345	5,817.364	107.600
0016	Zona Centro	84	272,540.435	2,256,890.012	5,834.659	135.646
0016	Zona Centro	85	272,550.841	2,256,875.366	5,852.625	126.055
0016	Zona Centro	86	272,557.745	2,256,873.189	5,859.865	107.899
0016	Zona Centro	87	272,976.627	2,256,734.721	6,301.040	153.583
0016	Zona Centro	88	272,913.014	2,256,548.643	6,497.691	179.089
0016	Zona Centro	89	272,919.136	2,256,532.440	6,515.012	171.939
0016	Zona Centro	90	272,918.415	2,256,523.438	6,524.042	156.322
0016	Zona Centro	91	273,241.404	2,256,270.461	6,934.309	160.123



Valle de
Santiago



**INSTITUTO
MUNICIPAL
DE PLANEACIÓN
DE VALLE DE SANTIAGO**

COLONIA

ZONA CENTRO

CUADRO DE CONSTRUCCIÓN v3.15

NUM. SIG	NOMBRE DE LA COLONIA	VERTEX IND	COORD_X UTM	COORD_Y UTM	DISTANCIA EN METROS	ÁNGULO EN GRADOS DEC.
0016	Zona Centro	92	273,205.560	2,256,104.349	7,104.245	190.907
0016	Zona Centro	93	273,191.686	2,256,022.641	7,187.122	190.416
0016	Zona Centro	94	273,177.040	2,255,948.642	7,262.557	192.677
0016	Zona Centro	95	273,151.646	2,255,847.988	7,366.364	233.396
0016	Zona Centro	96	272,985.815	2,255,855.614	7,532.371	273.540
0016	Zona Centro	97	272,907.580	2,255,861.697	7,610.841	275.103
0016	Zona Centro	98	272,823.888	2,255,870.138	7,694.959	274.098
0016	Zona Centro	99	272,782.434	2,255,871.902	7,736.450	258.414